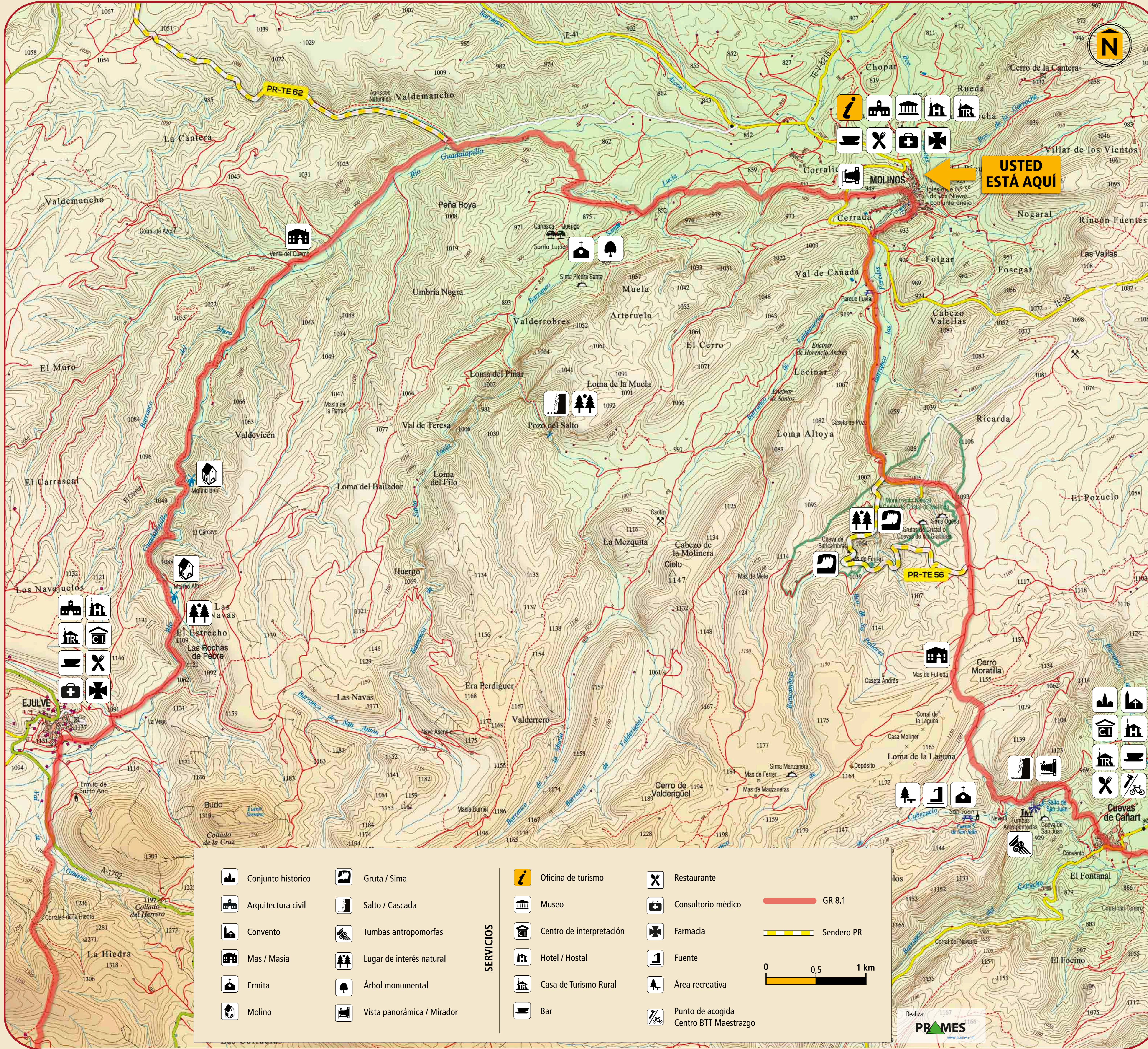


GR 8.1 Molinos

Senderos
turísticos de Aragón



El sendero **GR 8.1** es una variante del GR 8 que se extiende a lo largo de casi 100 km por la zona noroccidental del Maestrazgo turolense, entre las poblaciones de Las Planas y Fortanete. Describe un recorrido por los paisajes agrestes del alto Guadalope, salpicados de Monumentos Naturales y Espacios Protegidos, afirmando en su caminar la fuerte expresión patrimonial y ambiental que caracteriza este intrincado territorio serraniego.

GR 8.1 footpath is a variant of GR 8 that extends over almost 100 km in the northwest zone of the Teruel Maestrazgo, between the towns of Las Planas and Fortanete. It traces a route through the rugged landscapes of the upper Guadalope, dotted with Natural Monuments and Protected Areas, affirming, on its way, the strong heritage and environmental expression that characterizes this intricate mountainous territory.

Molinos >> Cuevas de Cañart

El GR 8.1 hacia Cuevas de Cañart toma la pista asfaltada de las Grutas de Cristal y, al llegar a la explanada que sirve de aparcamiento, se deriva a la izquierda hacia una senda que asciende por el interior de una vaguada lateral hasta lo alto del cerro. En la paramera tronca con un camino agrícola que, más tarde, se abandona por una senda que desciende por la vertiente sur de la altiplanicie. Corta una pista y pasa entre campos hacia el fondo de la vaguada donde sale a la pista anterior, pero ya en las inmediaciones de la necrópolis del Salto de San Juan. Una vez allí, con la vista del caserío de Cuevas de Cañart, se desciende por el camino hasta llegar al pueblo.

GR 8.1 to Cuevas de Cañart takes the paved trail of Las Grutas de Cristal and, on arriving at the esplanade used as a car park, it turns left to a path that ascends inside a lateral stream bed lateral to the mountain top. In the moorland it connects with a farm road that, further on, it leaves, on a path descending the south slope of the high plain. It cuts a trail and passes through fields to the bottom of the stream bed where it goes out to the previous trail, but now in the vicinity of the necropolis of Salto de San Juan. Once there, with the village of Cuevas de Cañart in view, it descends the road until reaching the village.

Molinos >> Ejulve

El GR 8.1 sale de Molinos hacia Ejulve por la calle Henchidero para buscar el sendero que sube al cerro, atraviesa la carretera y continúa al otro lado en dirección al Pozo del Salto. El sendero pierde altura paulatinamente y llega al barranco de Santa Lucía, donde toma la pista forestal que progresa por el valle. Más adelante, en un cruce de caminos, deja el desvío al salto y a la ermita y asciende por una vaguada lateral, la cruza por senda y corona el lomo. Desde allí, un sendero entre pinos comienza a bajar hacia la margen derecha del valle del Guadalopillo. Cruza su cauce seco y sale a un nudo viario donde conecta con el PR-TE 62. A partir de ahora el GR 8.1 no abandona el valle del Guadalopillo: primero por pista agrícola, más adelante por sendero entre carrascales y finalmente por camino entre viejos hortales, la ruta progresa hasta la base del caserío de Ejulve.

GR 8.1 leaves Molinos, running to Ejulve on Calle Henchidero to seek the footpath that rises to the mountain, crosses the road and continues to the other side to Pozo del Salto. The footpath gradually loses altitude and arrives at Santa Lucía Ravine, where it takes the forest trail that progresses through the valley. Further on, at a crossroads, it leaves the turnout to the waterfall and hermitage and ascends on through a lateral stream bed, crosses it on a path and goes to the top of the ridge. From there, a footpath through pines begins to descend to the right bank of the Guadalopillo Valley. It crosses its dry course and comes out to a road junction where it connects with the PR-TE 62. From there on, the GR 8.1 does not leave the Guadalopillo Valley: first on a farm trail, further on, on a footpath through holm-oak groves and finally on a road through old vegetable plots, the route progresses to the foot of the village of Ejulve.

Molinos >> Cuevas de Cañart

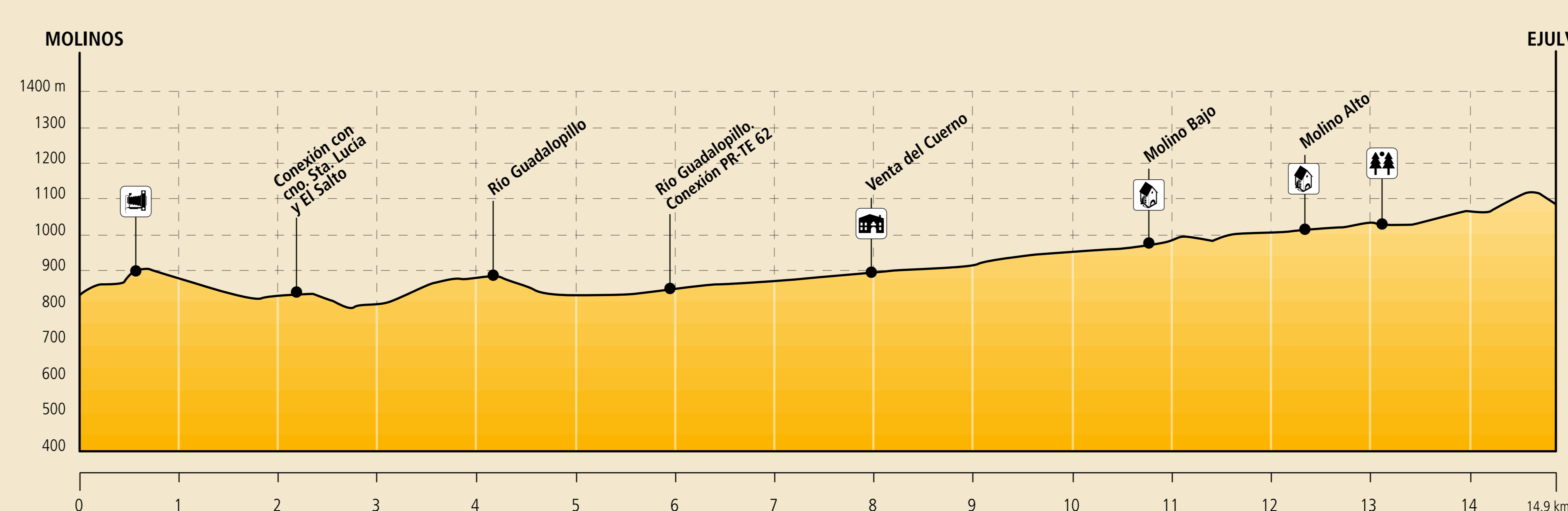
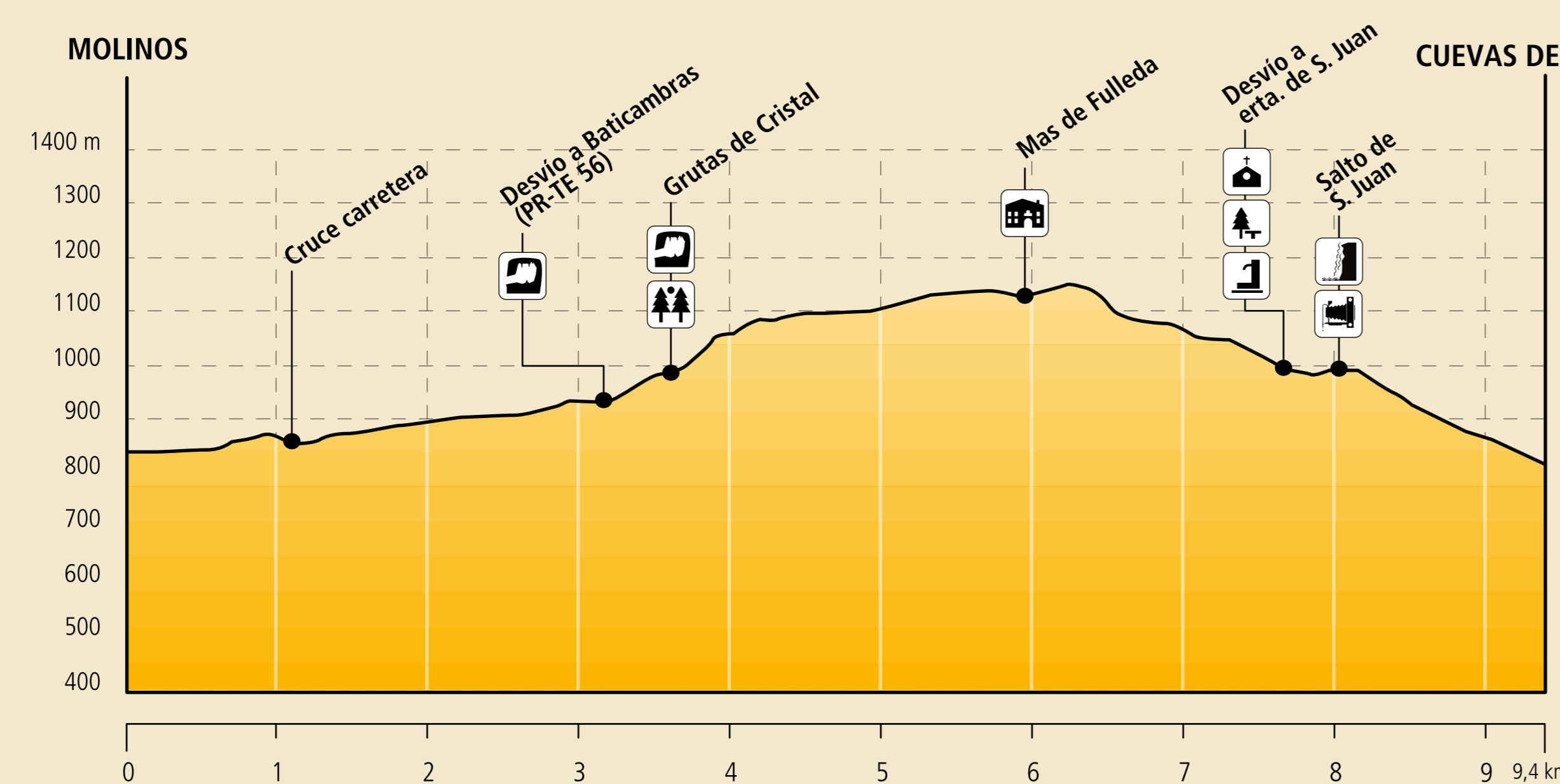
MIDE			
Horario / Time: 4 h 5 min	2	2	severidad del medio severity of the environment
Desnivel (+) / Accumulated altitude: 350 m	2	2	orientación en el itinerario orientation
Desnivel (-) / Accumulated altitude: 365 m	2	2	dificultad terrain underfoot
Distancia / Distance: 9,4 km	3	3	esfuerzo necesario effort required
C- Tipo de vía / Type of path: Travesía, trek			

* Condiciones de verano. Tiempos estimados según criterio MIDE, sin paradas.

Molinos >> Ejulve

MIDE			
Horario / Time: 5 h	2	2	severidad del medio severity of the environment
Desnivel (+) / Accumulated altitude: 505 m	2	2	orientación en el itinerario orientation
Desnivel (-) / Accumulated altitude: 245 m	2	2	dificultad terrain underfoot
Distancia / Distance: 14,9 km	3	3	esfuerzo necesario effort required
C- Tipo de vía / Type of path: Travesía, trek			

* Condiciones de verano. Tiempos estimados según criterio MIDE, sin paradas.



Ante cualquier emergencia llama al 112

Marcas de seguimiento del sendero de Gran Recorrido
Marks to follow the long-distance path

- Continuidad de sendero
- Cambio de dirección
- Dirección equivocada



Promotor:
FEDERACIÓN ARAGONESA DE MONTAÑISMO
senderos@fama.es



GOBIERNO DE ARAGÓN