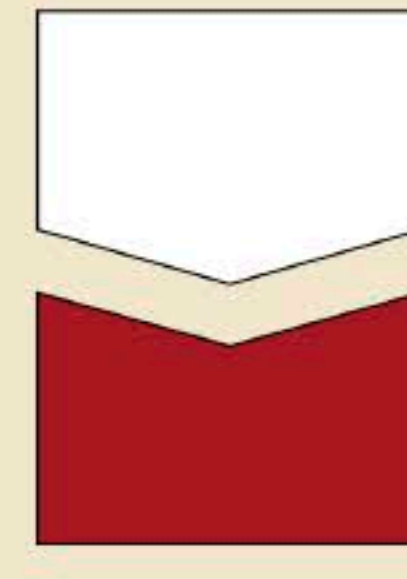
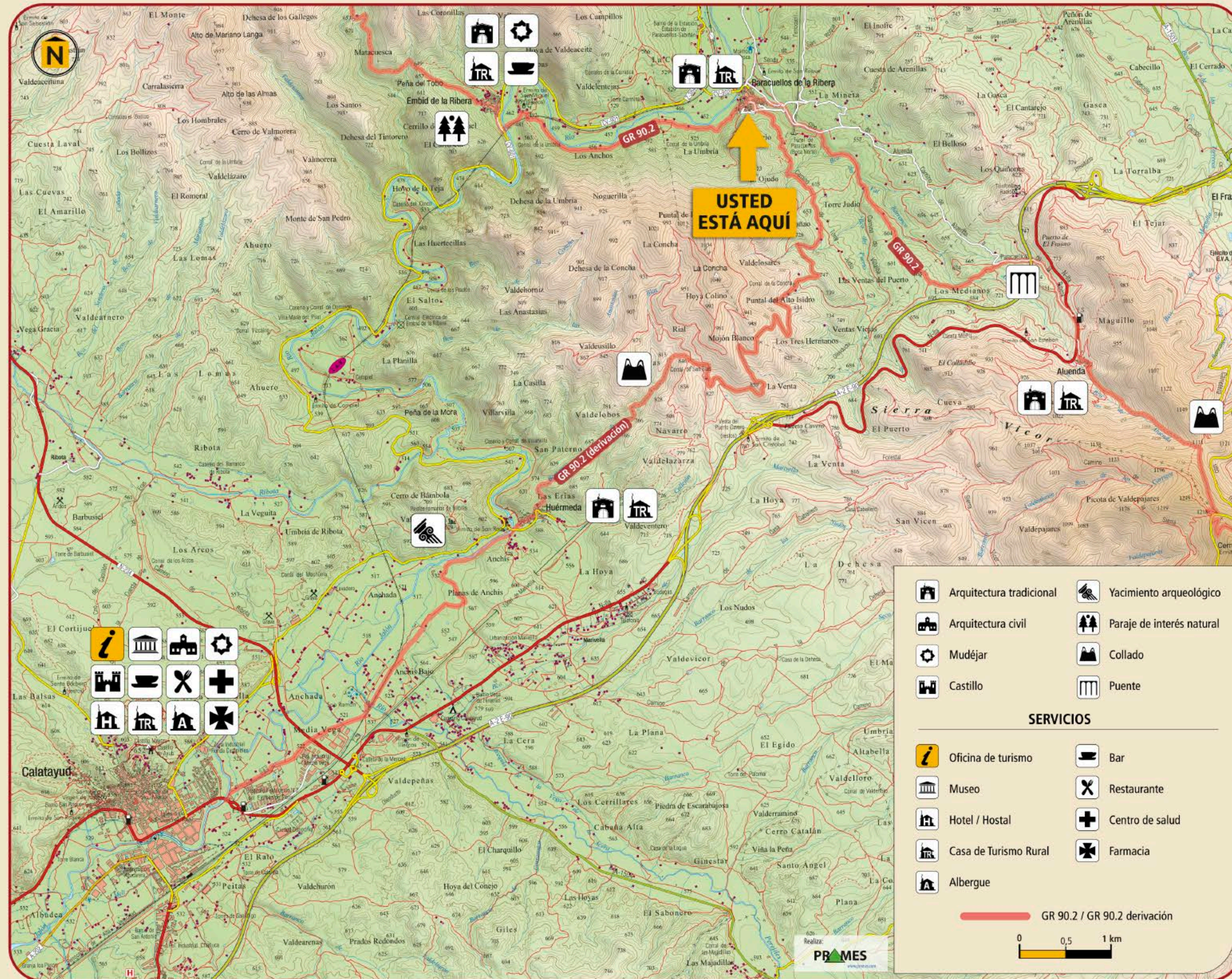
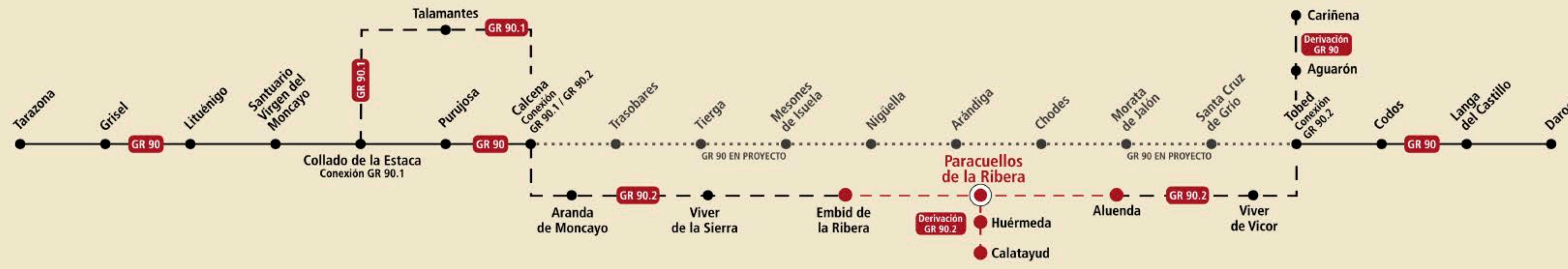


# GR 90.2

## Paracuellos de la Ribera



Senderos  
turísticos de Aragón



// Paracuellos de la Ribera.

MIDE Paracuellos de la Ribera - Embid de la Ribera	
Horario / Time: 45 min	1 severidad del medio / severity of the environment
Desnivel (+) / Accumulated altitude: 25 m	1 orientación en el itinerario / orientation
Desnivel (-) / Accumulated altitude: 30 m	1 dificultad / difficulty
Distancia / Distance: 3,8 km	2 esfuerzo necesario / effort required
* Condiciones de verano, tiempos estimados según criterio MIDE, sin paradas.	
MIDE Paracuellos de la Ribera - Aluenda	
Horario / Time: 1 h 35 min	1 severidad del medio / severity of the environment
Desnivel (+) / Accumulated altitude: 385 m	2 orientación en el itinerario / orientation
Desnivel (-) / Accumulated altitude: 45 m	2 dificultad / difficulty
Distancia / Distance: 5,7 km	2 esfuerzo necesario / effort required
* Condiciones de verano, tiempos estimados según criterio MIDE, sin paradas.	
MIDE Derivación: Paracuellos de la Ribera - Calatayud	
Horario / Time: 4 h 25 min	1 severidad del medio / severity of the environment
Desnivel (+) / Accumulated altitude: 580 m	2 orientación en el itinerario / orientation
Desnivel (-) / Accumulated altitude: 520 m	2 dificultad / difficulty
Distancia / Distance: 15,2 km	3 esfuerzo necesario / effort required
* Condiciones de verano, tiempos estimados según criterio MIDE, sin paradas.	

El GR 90, con sus derivaciones GR 90.1 y GR 90.2, constituye uno de los Senderos de Gran Recorrido más importantes de Aragón. Se extiende por el Sistema Ibérico zaragozano desde Tarazona, en el valle del Queiles, hasta Cariñena, atravesando el macizo del Moncayo y las sierras de la Virgen, Vicort y Algairén. El recorrido es una excelente oportunidad para descubrir y conocer caminando algunos de los principales parajes naturales de las serranías ibéricas que perfilan el occidente de la provincia de Zaragoza.

GR 90, with its branches GR 90.1 and GR 90.2, constitutes one of the most important Long-distance Footpaths of Aragón. It extends through the Zaragoza Iberian System from Tarazona, in the Queiles Valley, to Cariñena, crossing the massif of the Moncayo and the mountains of Virgen, Vicort and Algairén. The journey is an excellent opportunity to discover and get to know, by walking, some of the main natural spots of the Iberian mountains that trace the profile of western Zaragoza province.

### GR 90.2 Paracuellos de la Ribera ➔ Embid de la Ribera

Desde la plaza Mayor se busca la calle Umbriá, que permite abandonar Paracuellos y tomar el camino que, afianzado en las laderas empinadas de La Cocha, remonta el valle del Jalón. El GR transita cómodo sobre la frondosa ribera hasta que llega a un pequeño altozano donde se encuentran el campo de fútbol y las ruinas de la ermita de San Miguel. Cruza las vías del tren y sale a la carretera, siguiéndola hasta la localidad de Embid de la Ribera.

From the Plaza Mayor (Main Square) we search for Calle Umbriá, which allows us to leave Paracuellos and take the road that, secured in the steep slopes of La Cocha, goes up the Jalón Valley. The GR runs easily along the leafy riverside until reaching a small hillock where it meets the football field and the ruins of San Miguel hermitage. It crosses the rail tracks and goes out to the road, following it to the locality of Embid de la Ribera.

### GR 90.2 Paracuellos de la Ribera ➔ Aluenda

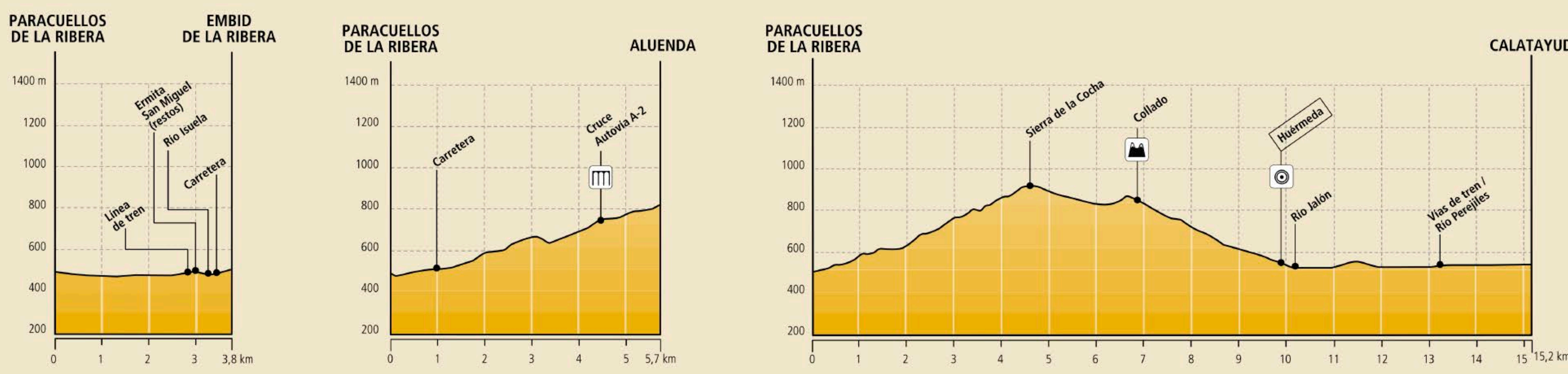
Desde la plaza se sigue la calle Mayor que finaliza en una pista asfaltada bajo el viaducto del AVE. El asfalto deja paso a la tierra y se discurre entre viejos campos de labor. Más adelante, el GR se dirige en un cruce hacia el fondo del barranco. Tras avanzar unos metros por terreno más difícil, un barranco confluye por la izquierda con el del Puerto, por el que se discurre. Enseguida un desvío a la izquierda obliga al GR a abandonar el cauce y ganar altura hasta la loma de enfrente. Pasa bajo una línea eléctrica y gira a la izquierda a enlazar con la pista asfaltada que cruza la autovía. La pista asciende entre campos hasta la vieja carretera nacional y desemboca en ella. Tras unos metros por la carretera se llega a Aluenda.

From the Plaza we take Calle Mayor which ends in a paved trail under the AVE viaduct. The asphalt gives way to dirt and it runs through old farmland. Further ahead, at a crossing, the GR heads toward the bottom of the ravine. After advancing some metres on more difficult terrain, a ravine joins on the left with the ravine of the Puerto (Pass) on which it runs. Soon a turn-off to the left forces the GR to leave the course and gain height to the hill opposite. It passes underneath an electric power line and turns to the left, to link with the paved trail that crosses the motorway. The trail ascends through fields to the old national road and opens into it. After a few metres on the road it reaches Aluenda.

### GR 90.2 derivación Paracuellos de la Ribera ➔ Calatayud

Desde la plaza se toma la calle Alta que conduce a las afueras y a una pista asfaltada, que se obvia, y se continúa por la pista de Torrejudío. El camino pasa sobre el túnel del AVE y continúa recto en un cruce de pistas para luego girar a la derecha y abandonar el camino principal. Comienza el ascenso por las laderas de la Cocha. Después de varios cruces se alcanza un colladito junto al corral de san Blas. El sendero baja por el barranco de San Blas y termina entrando en Huérmeda. Al final del pueblo el GR acompaña al Jalón por la vega. Tras cruzar una línea eléctrica, el camino se aleja del río y gira a la derecha hacia las vías del tren. Avanza paralelo a ellas, las cruza sobre la desembocadura del Perejiles y sigue junto al polígono industrial hasta la carretera de Soria. Poco después llega al Instituto del Ejército de Tierra, donde el camino se convierte en paseo fluvial acondicionado hasta Calatayud.

From the Plaza, we take Calle Alta which leads to the outskirts and to a paved trail, which is passed, and it continues on the trail of Torrejudío. The road passes through the AVE tunnel and continues straight at a trail crossing, to then turn to the right and leave the main road. The ascent begins on the slopes of La Cocha. After several crossings, it reaches a small saddle next to San Blas yard. The footpath descends San Blas ravine and ends entering Huérmeda. At the end of the village, the GR accompanies the Jalón on the plain. After crossing an electric power line, the road moves away from the river and turns to the right, toward the rail tracks. It advances parallel to them, crosses them at the mouth of the Perejiles and continues next to the industrial park, to the Soria road. Shortly thereafter, it reaches the Army Institute, where the road becomes a conditioned riverside walk to Calatayud.



**Marcas de seguimiento del sendero de Gran Recorrido**

- Continuidad de sendero / Continuity trail
- Cambio de dirección / Change of direction
- Dirección equivocada / Wrong direction

112 S.O.S. ARAGON

