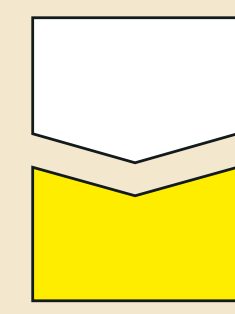



PR-Z 167  
PR-Z 180


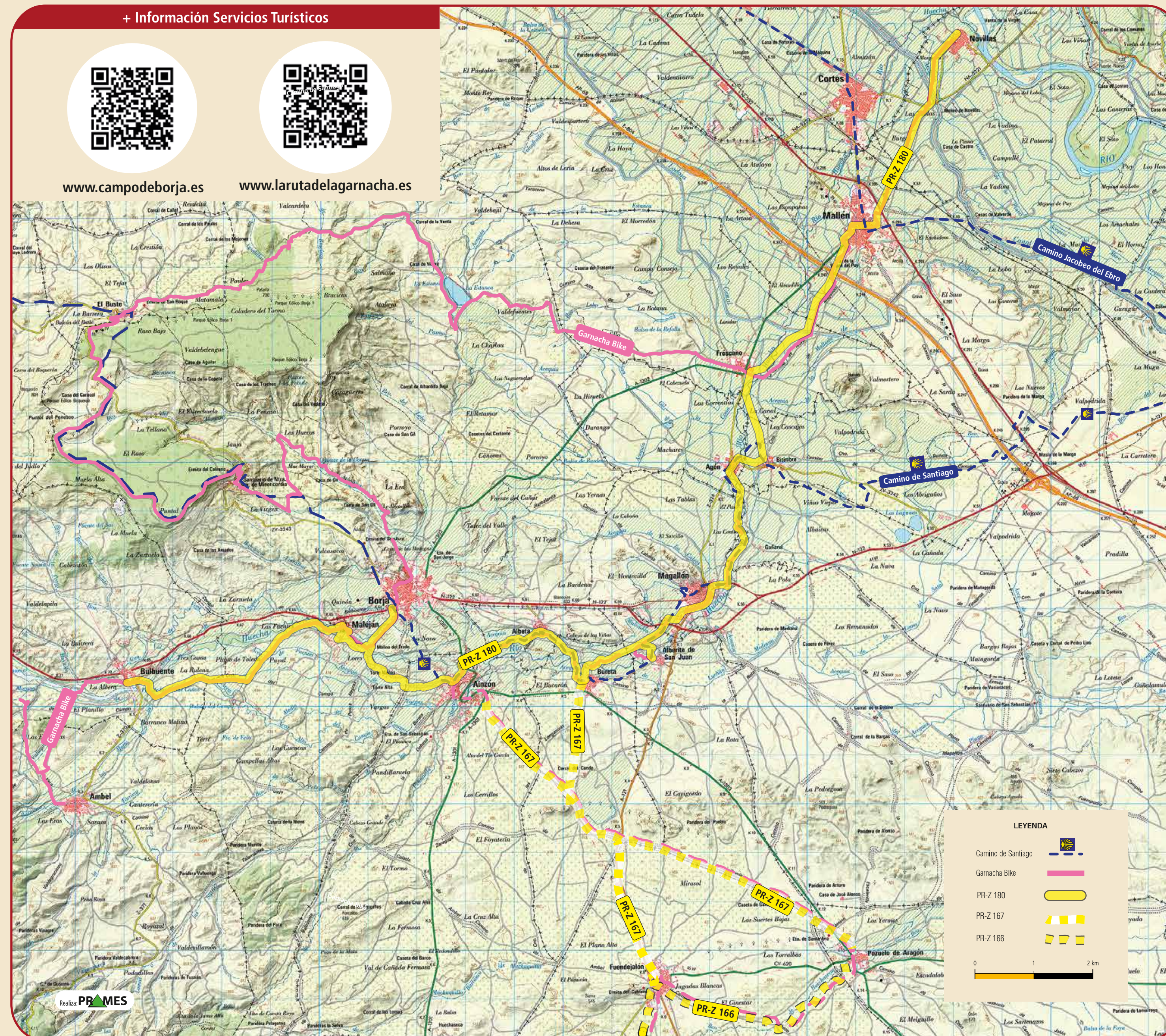


# Bureta

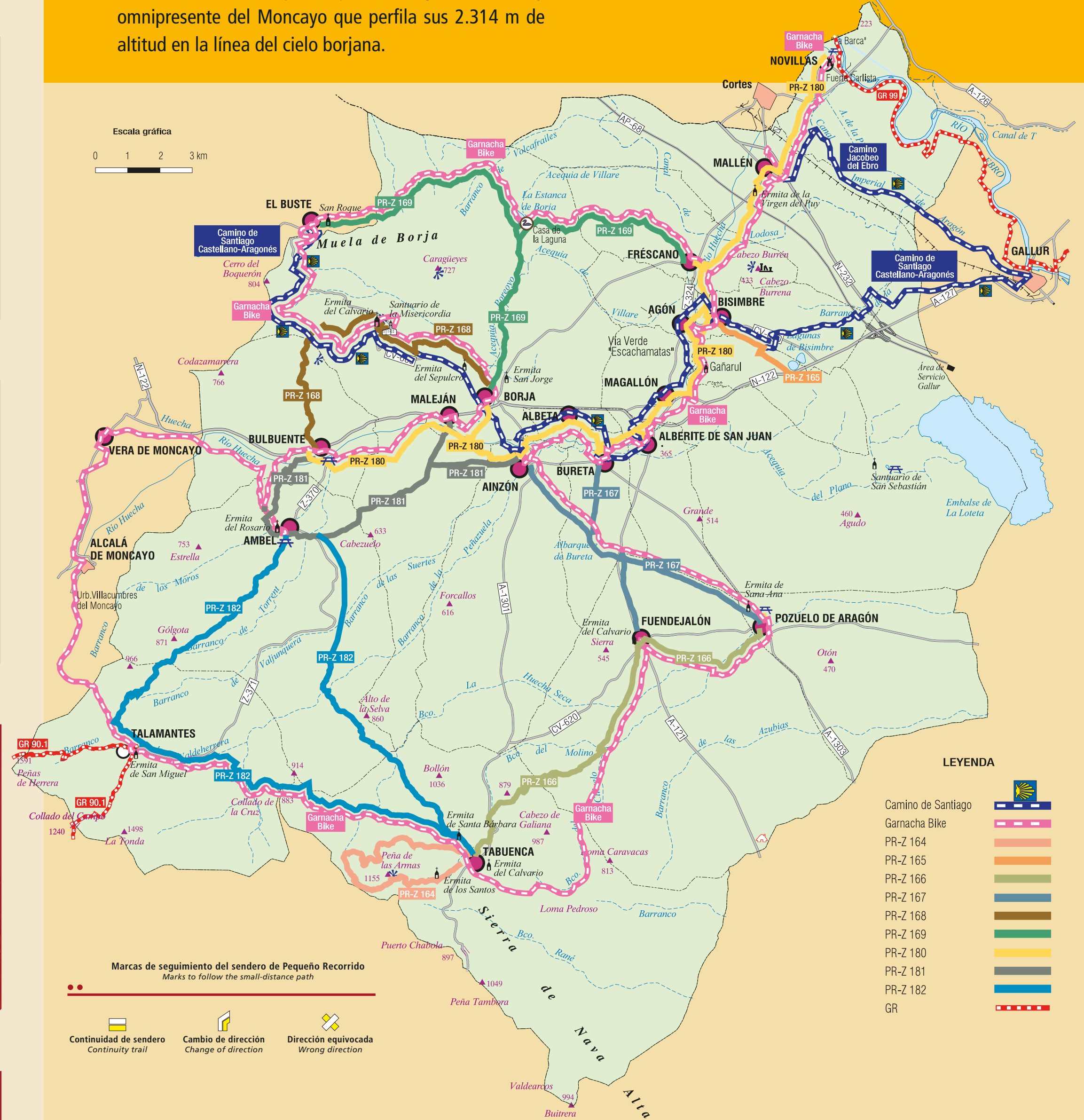


La Red de Senderos de la Comarca Campo de Borja se extiende a lo largo y ancho de este territorio de alma vitivinícola comunicando los 18 municipios que lo componen. Sus nueve rutas con casi 250 kilómetros señalizados se despliegan por la geografía rural y agrícola de este espacio transicional entre el valle del Ebro y el Sistema Ibérico, arropados por la imagen totémica y omnipresente del Moncayo que perfila sus 2.314 m de altitud en la línea del cielo borjana.

The Trails Network of Campo de Borja District extends across the length and breadth of this land with winegrowing soul, connecting the 18 municipalities that comprise it. Its nine routes, with almost 250 marked kilometres runs through the rural and agricultural countryside of this transitional space between the Ebro Valley and the Iberian System, sheltered by the totemic and omnipresent image of the Moncayo with its 2,314 m high profile on the Borjan skyline.



Fotos: R. Regueiro y Prames



## Entre viñedos

El PR-Z 167 conecta los pueblos de la margen derecha de la Huecha con los situados en las vallonadas que descienden de la Sierra de Nava Alta, al sur de esta comarca. Los caminos que parten de Pozuelo y Fuendejalón atraviesan los secanos parcelarios y cerros esteparios que los separan de las fértiles campiñas de Bureta y Ainzón. El trazado cruciforme que dibuja esta ruta es aprovechado también por la ruta cicloturista Garnacha Bike.

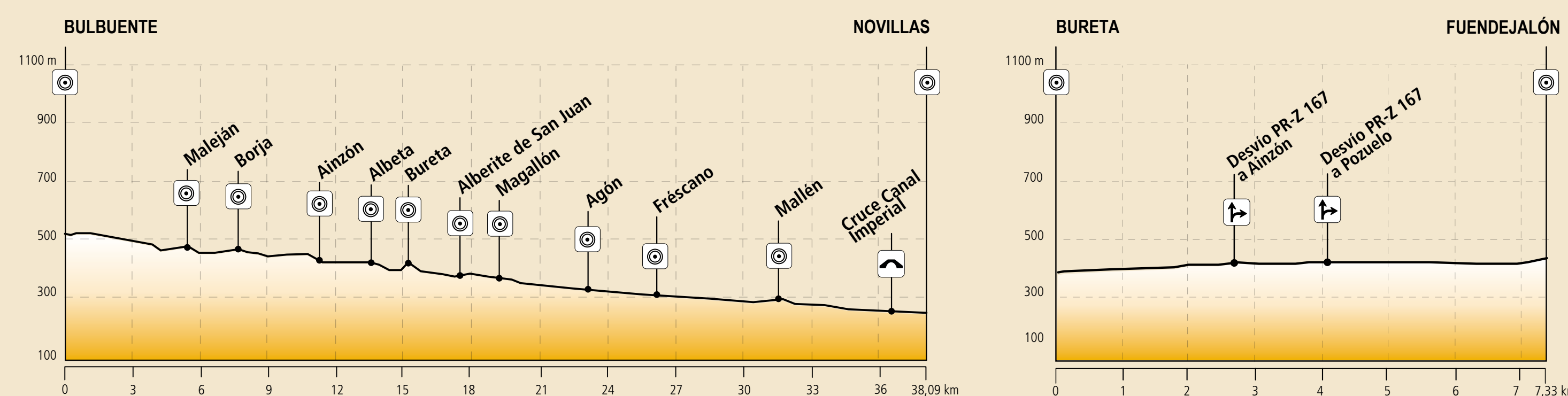
PR-Z 167 connects the villages of the right bank of the Huecha with those on the open valleys that descend Sierra de Nava Alta, south of this district. The roads leaving Pozuelo and Fuendejalón cross dry plots and mountains that separate them from the fertile countryside of Bureta and Ainzón. The cross-shaped outline traced by this route is also used by the Garnacha Bike cycling tourism route.

## Sendero de la Huecha

El Sendero de la Huecha (PR-Z 180) recorre las vegas feraces de este modesto río que alumbran las aguas veneras del Moncayo. Desde Bulbiente el itinerario de este Sendero Turístico discurre en sentido descendente por caminos agrícolas hermanando los pueblos ribereños del Campo de Borja hasta su finalización en Novillas, a orillas del Ebro, donde enlaza con el Camino Natural y Jacobeo del Ebro.

Comparte buena parte del recorrido con otras 2 grandes rutas de gran significado comarcal: el Camino de Santiago castellano-aragonés y la Garnacha Bike. Cualquiera de estas tres propuestas de senderismo y cicloturismo son un buen medio para descubrir los paisajes vitivinícolas del Campo de Borja declarado Espacio de Interés Turístico de Aragón (EITA).

The Footpath of the Huecha (PR-Z 180) travels the fertile valleys of this modest river, illuminated by the Moncayo waters. From Bulbiente, the itinerary of this Tourist Footpath runs in descent along farm roads, linking the riverside villages of Campo de Borja until its end at Novillas, on the banks of the Ebro, where it links with the Jacobean Ebro Nature Trail. It shares a good part of the route with 2 more long-distance footpaths of great district importance: Castilian-Aragonese Camino de Santiago and Garnacha Bike. Any of these three hiking and cycling tourism options are a good way to discover the winegrowing landscapes of Campo de Borja, declared Area of Touristic Interest of Aragón (EITA).



MIDE PR-Z 180		SENDERO DE LA HUECHA	
🕒 Horario / Time: 8 h	🏔️ 1 severidad del medio / severity of the environment	🗺️ 1 orientación en el itinerario / orientation	🏔️ 1 severidad del medio / severity of the environment
⚡ Desnivel (+) / Accumulated altitude: 325 m	🏔️ 1 orientación en el itinerario / orientation	🏔️ 1 orientación en el itinerario / orientation	🏔️ 1 orientación en el itinerario / orientation
⚡ Desnivel (-) / Accumulated altitude: 35 m	🏔️ 1 dificultad terreno underfoot	🏔️ 1 dificultad terreno underfoot	🏔️ 1 dificultad terreno underfoot
📏 Distancia / Distance: 38 km	🏔️ 4 esfuerzo necesario effort required	🏔️ 2 esfuerzo necesario effort required	🏔️ 2 esfuerzo necesario effort required
📌 Tipo de vía / Type of path: Travesía, trek	* Condiciones de verano, tiempos estimados según criterio MIDE, sin paradas.		

MIDE PR-Z 167 Entre viñedos		BURETA - FUENDEJALÓN	
🕒 Horario / Time: 1 h 30 min	🏔️ 1 severidad del medio / severity of the environment	🗺️ 1 orientación en el itinerario / orientation	🏔️ 1 severidad del medio / severity of the environment
⚡ Desnivel (+) / Accumulated altitude: 60 m	🏔️ 1 orientación en el itinerario / orientation	🏔️ 1 orientación en el itinerario / orientation	🏔️ 1 orientación en el itinerario / orientation
⚡ Desnivel (-) / Accumulated altitude: 0 m	🏔️ 1 dificultad terreno underfoot	🏔️ 1 dificultad terreno underfoot	🏔️ 1 dificultad terreno underfoot
📏 Distancia / Distance: 7,3 km	🏔️ 2 esfuerzo necesario effort required	🏔️ 2 esfuerzo necesario effort required	🏔️ 2 esfuerzo necesario effort required
📌 Tipo de vía / Type of path: Travesía, trek	* Condiciones de verano, tiempos estimados según criterio MIDE, sin paradas.		

MIDE es un sistema de comunicación entre excursionistas para valorar y expresar las exigencias técnicas y físicas de los recorridos. Su objetivo es unificar las apreciaciones sobre la dificultad de las excursiones para permitir a cada practicante una mejor elección. Valoración de 1 a 5 puntos, de menos a más.

MIDE is a system of communication between hikers to value and express the technical and physical demands of the journeys. Its objective is to unify the evaluations regarding the difficulty of the excursions to allow each hiker to make a better choice. Evaluation of 1 to 5 points, from fewer to more.

Más información / more information:  
[www.montanasegura.com](http://www.montanasegura.com)

Ante cualquier emergencia llama al 112



Promotor del sendero:



Financiado por:

