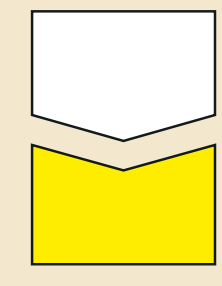


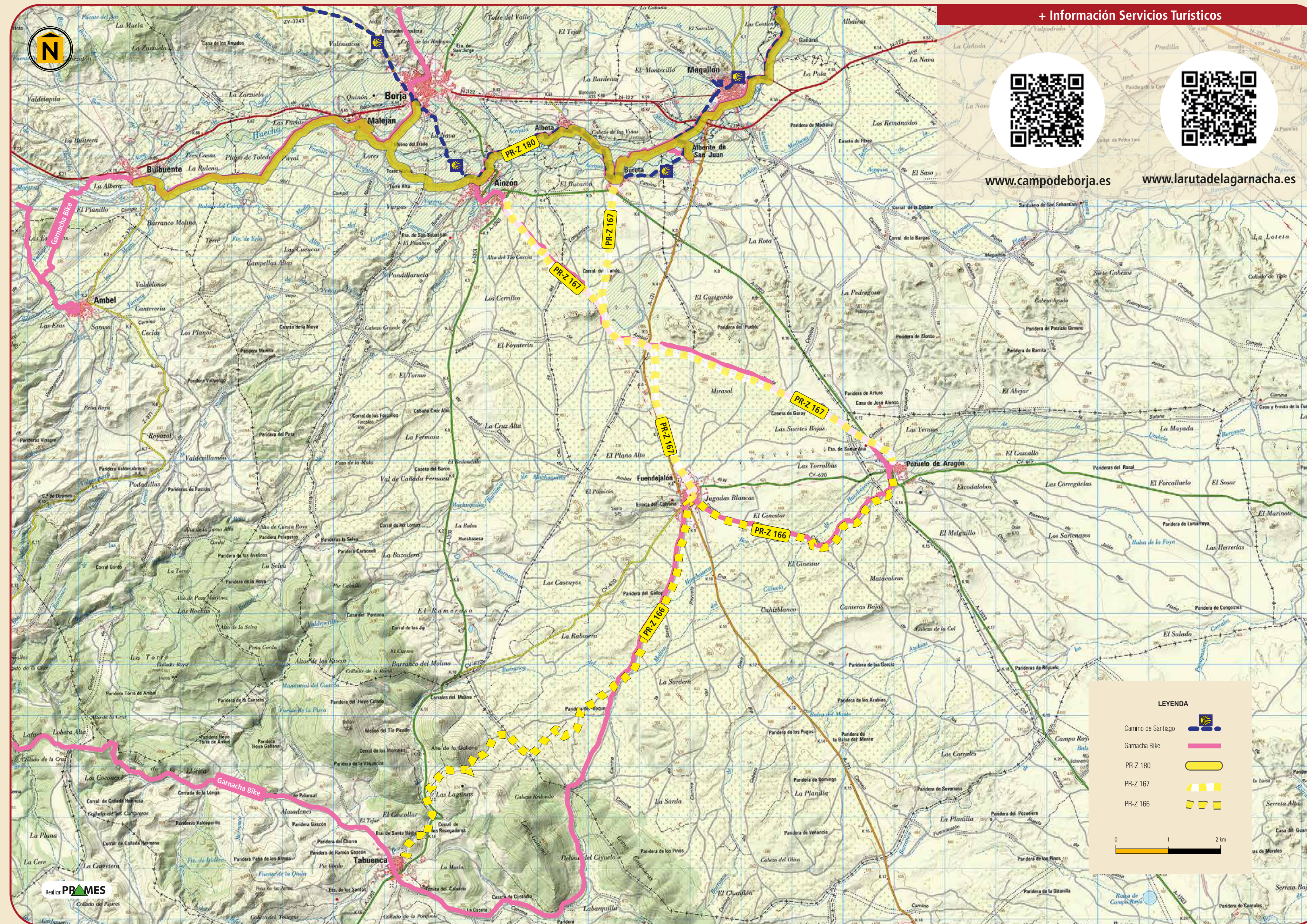
PR-Z 166
PR-Z 167



Fuendejalón

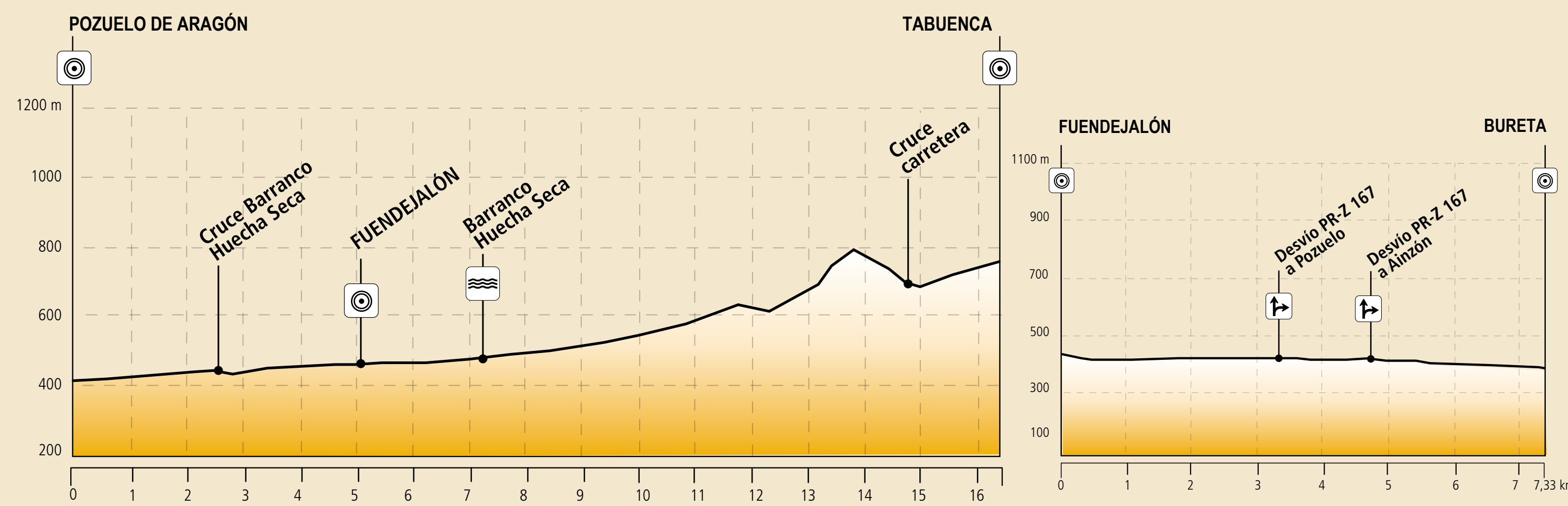
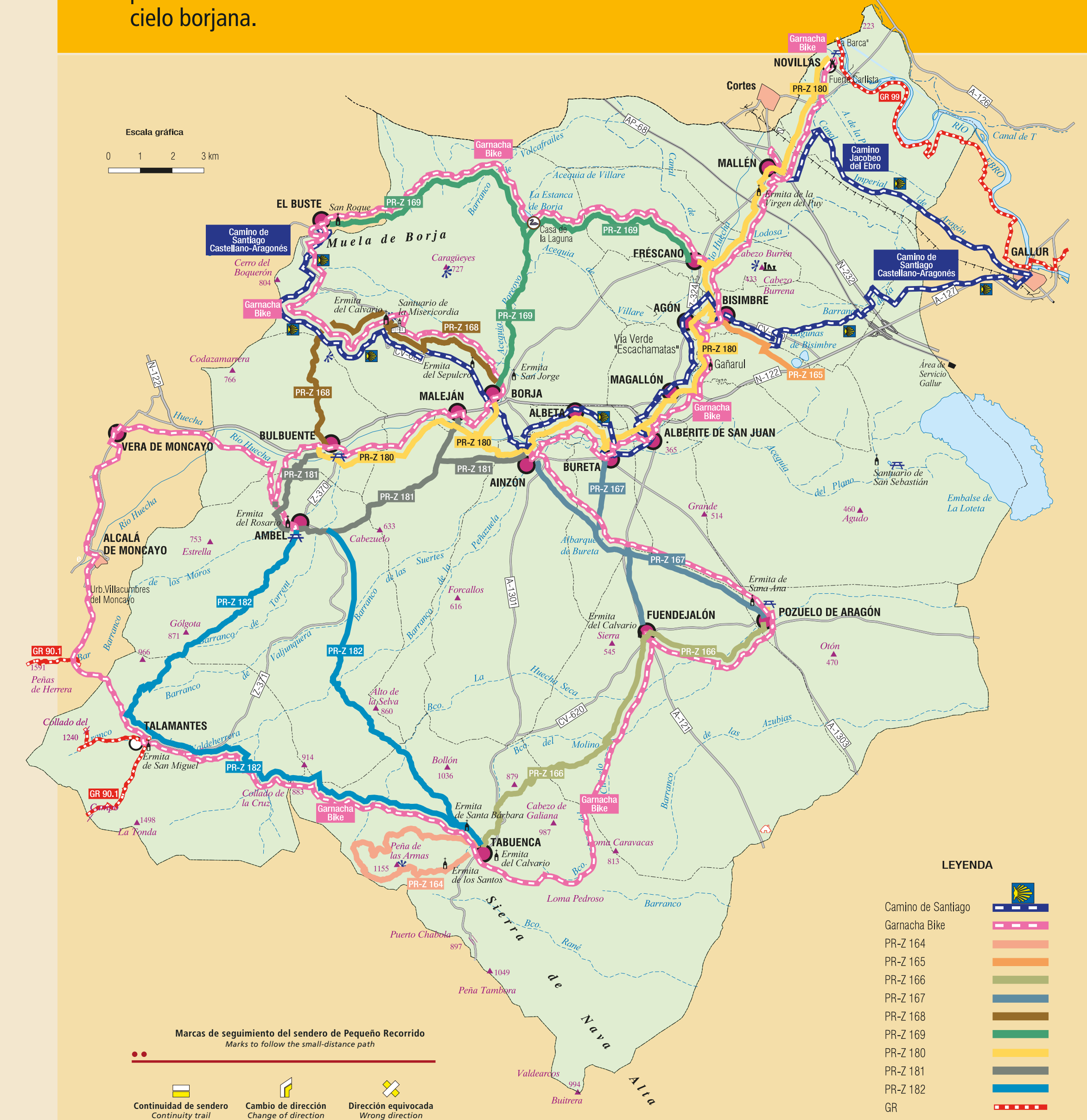


Senderos
turísticos de Aragón



La Red de Senderos de la Comarca Campo de Borja se extiende a lo largo y ancho de este territorio de alma vitivinícola comunicando los 18 municipios que lo componen. Sus nueve rutas con casi 250 kilómetros señalizados se despliegan por la geografía rural y agrícola de este espacio transicional entre el valle del Ebro y el Sistema Ibérico, arropados por la imagen totémica y omnipresente del Moncayo con sus 2.314 m de altitud en la línea del cielo borjana.

The Trails Network of Campo de Borja District extends across the length and breadth of this land with winegrowing soul, connecting the 18 municipalities that comprise it. Its nine routes, with almost 250 marked kilometres runs through the rural and agricultural countryside of this transitional space between the Ebro Valley and the Iberian System, sheltered by the totemic and omnipresent image of the Moncayo with its 2,314 m high profile on the Borjan skyline.



| PR-Z 166 Sendero de las Garnachas POZUELO DE ARAGÓN-FUENDEJALÓN-TABUENA | |
|--|---|
| MIDE | |
| ⌚ Horario / Time: 3 h 55 min | ⚠ 1 severidad del medio / severity of the environment |
| ⬆ Desnivel (+) / Accumulated altitude: 465 m | 🗺 1 orientación en el itinerario / orientation |
| ⬆ Desnivel (-) / Accumulated altitude: 100 m | 👣 1 dificultad terreno / difficulty terrain |
| 📏 Distancia / Distance: 16,4 km | 🏃 3 esfuerzo necesario / effort required |
| 🛤 Tipo de vía / Type of path: Travesía, trek | |

| PR-Z 167 Entre viñedos FUENDEJALÓN-BURETA | |
|--|---|
| MIDE | |
| ⌚ Horario / Time: 1 h 30 min | ⚠ 1 severidad del medio / severity of the environment |
| ⬆ Desnivel (+) / Accumulated altitude: 60 m | 🗺 1 orientación en el itinerario / orientation |
| ⬆ Desnivel (-) / Accumulated altitude: 0 m | 👣 1 dificultad terreno / difficulty terrain |
| 📏 Distancia / Distance: 7,3 km | 🏃 2 esfuerzo necesario / effort required |
| 🛤 Tipo de vía / Type of path: Travesía, trek | |



Fotos: R. Requena

PR-Z 166 Sendero de las Garnachas

El PR-Z 166 conecta las tres localidades más meridionales de la Comarca y más distantes de los agros abonados del corredor huechano. La ruta remonta las secas y esteparias cañadas que descienden de los cerros y lomas de La Galiana y que dan paso a un valle interior donde se encuentra Tabuena, al pie de las estribaciones de la Sierra de Nava Alta. El recorrido coincide casi en su totalidad con el que realiza la ruta perimetral cicloturista Garnacha Bike.

PR-Z 166 connects the three southernmost localities of the District and most distant from the fertile fields of the Huecha corridor. The route goes over dry mountainous glens that descend from the mountains and hills of La Galiana and open into an inner valley where Tabuena is located, in the foothills of Sierra de Nava Alta. The route coincides almost entirely with the Garnacha Bike cycling tourism perimeter route.

PR-Z 167 Entre viñedos

El PR-Z 167 conecta los pueblos de la margen derecha de la Huecha con los situados en las vallonadas que descienden de la Sierra de Nava Alta, al sur de esta comarca. Los caminos que parten de Pozuelo y Fuendejalón atraviesan los secanos parcelarios y cerros esteparios que los separan de las fértiles campiñas de Bureta y Ainzón. El trazado cruciforme que dibuja esta ruta es aprovechado también por la ruta cicloturista Garnacha Bike.

PR-Z 167 connects the villages of the right bank of the Huecha with those on the open valleys that descend Sierra de Nava Alta, south of this district. The roads leaving Pozuelo and Fuendejalón cross dry plots and mountains that separate them from the fertile countryside of Bureta and Ainzón. The cross-shaped outline traced by this route is also used by the Garnacha Bike cycling tourism route.



Promotor del sendero:



Financiado por:

