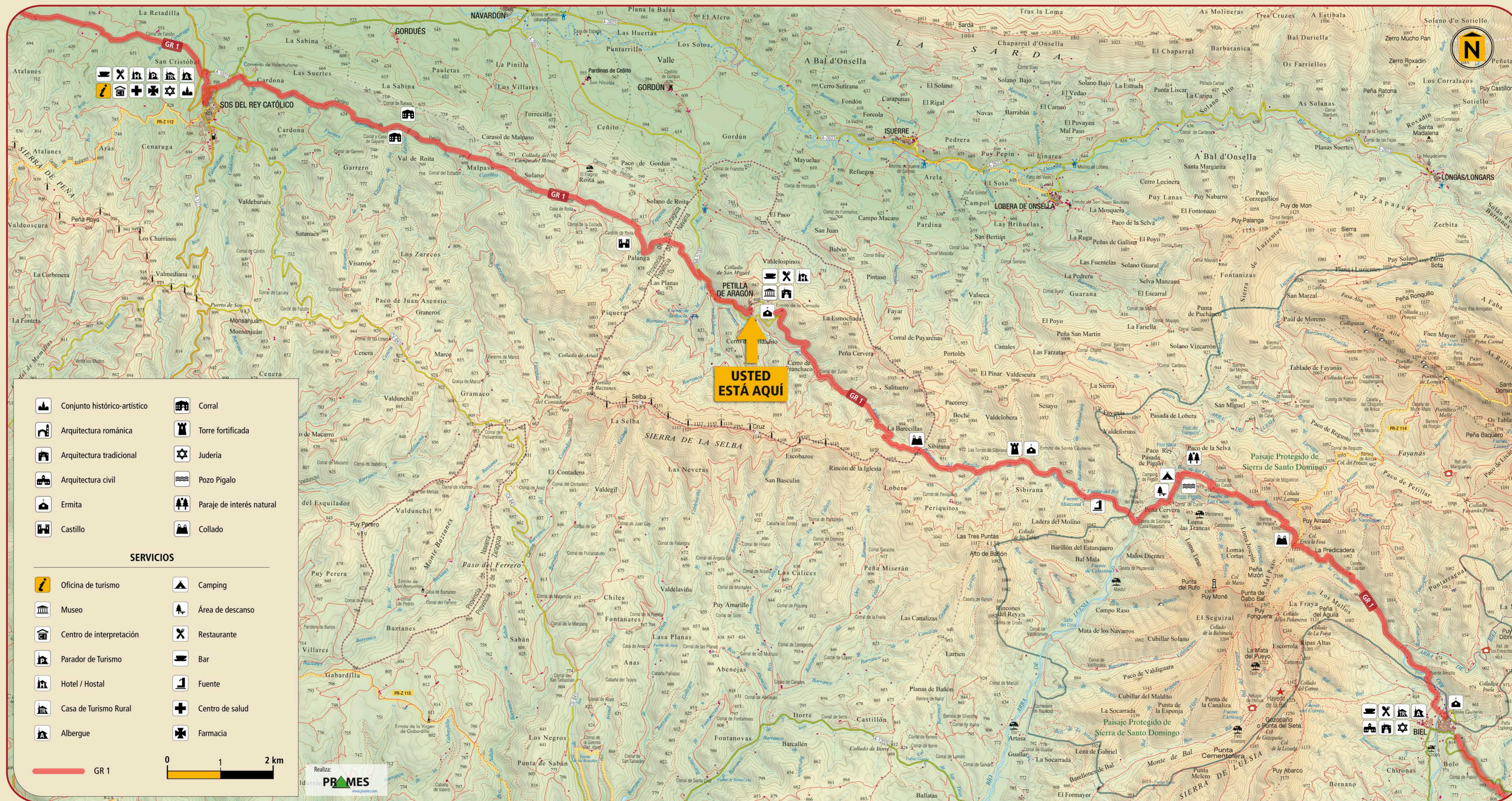
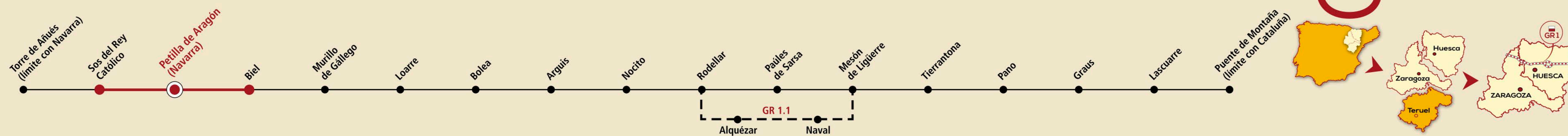


GR1 Petilla de Aragón



El **GR 1 Sendero Histórico** arranca su andadura en Ampurias (Gerona), a orillas del Mediterráneo, y pone rumbo hacia el océano Atlántico. Cruza el norte de la península pasando por Cataluña, Aragón, Navarra, País Vasco, Cantabria, Castilla y León y Galicia. La denominación de Sendero Histórico le viene otorgada por estar jalonado de localidades y enclaves que antaño fueron importantes plazas fronterizas o bien tuvieron importancia en el trasiego mercantil y de personas. Además del rico patrimonio monumental, con destacadas joyas del Románico, otro de sus atractivos es el trazado del propio sendero, conformado por multitud de tramos de caminos tradicionales con abundancia en arquitectura popular tradicional: empedrados, muros de piedra seca, bancales y terrazas, puentes, fuentes, etc.

GR 1 Historic Footpath begins its journey in Ampurias (Gerona), on the shores of the Mediterranean, and heads out toward the Atlantic Ocean. It crosses the northern peninsula, passing through Catalonia, Aragon, Navarre, Basque Country, Cantabria, Castile and Leon, and Galicia. It was given the name of Historic Footpath due to being marked by localities and settlements that were formerly important border places, or else were of importance in trade and human activity. In addition to monumental heritage, with outstanding treasures of the Romanesque period, another attraction is the route of the footpath itself, with numerous stretches of traditional roads and popular traditional architecture: cobblestones, dry stone walls, plots and terraces, bridges, fountains and many more characteristics.

Petilla de Aragón > Biel

El GR 1 en dirección a Biel inicia el ascenso a la ermita de la Virgen de la Caridad o de la Cerrada. El camino remonta el curso del barranco del Vado y alcanza el Portillo de Sibirana, límite autonómico con Aragón. Una ancha pista agrícola se interna en la finca, pasa junto a las monumentales Torres de Sibirana y la ermita románica de Santa Quiteria y junto a la fuente del Boj antes de alcanzar al área recreativa del pozo Pigalo, en el río Arba de Luesia. Una senda asciende luego por bosque mixto hasta el collado Erica la Fosa, importante cruce de caminos. El camino prosigue por el barranco de la Carbonera hasta la bifurcación con la variante que va a Luesia y Uncastillo. Un breve tramo de camino viejo salva el cauce del Arba de Biel y conduce hasta las calles de esta localidad, pasando bajo la ermita de Santa Quiteria.

In the direction of Biel, GR 1 begins the ascent to the hermitage of La Virgen de la Caridad or de la Cerrada. The trail goes up the course of Vado Ravine and reaches Portillo de Sabiana, the regional border with Aragon. A wide farm trail runs into the estate, passes by the monumental Towers of Sibirana and the Romanesque hermitage of Santa Quiteria and by Boj fountain before reaching the recreational area of the Pigalo well, at the Arba de Luesia River. A footpath ascends later through a mixed forest to Collado Erica la Fosa, an important crossroads. The trail continues on La Carbonera Ravine to the fork with the relief path that runs to Luesia and Uncastillo. A brief stretch of old road crosses the course of the Arba de Biel River and leads to the streets of this locality, passing under the hermitage of Santa Quiteria.

Petilla de Aragón >> Biel



MIDE	
🕒	Horario / Time: 6 h
⬆️	Desnivel (+) / Accumulated altitude: 680 m
⬆️	Desnivel (-) / Accumulated altitude: 785 m
📏	Distancia / Distance: 21.5 km
🚶	Tipo de vía / Type of path: Travesía, trek
⚠️	2 severidad del medio / severity of the environment
🗺️	2 orientación en el itinerario / orientation
🏔️	2 dificultad / terrain
🏃	4 esfuerzo necesario / effort required

MIDE es un sistema de comunicación entre excursionistas para valorar y expresar las exigencias técnicas y físicas de los recorridos. Su objetivo es unificar las apreciaciones sobre la dificultad de las excursiones para permitir a cada practicante una mejor elección. Valoración de 1 a 5 puntos, de menos a más.

MIDE is a system of communication between hikers to value and express the technical and physical demands of the journeys. Its objective is to unify the evaluations regarding the difficulty of the excursions to allow each hiker to make a better choice. Evaluation of 1 to 5 points, from fewer to more.

Más información / more information: www.montanassegura.com



// Interior de la casa natal de Santiago Ramón y Cajal. Actualmente es un pequeño espacio expositivo sobre la vida del célebre científico.

Petilla de Aragón > Sos del Rey Católico

Junto al hostel de Petilla, el GR 1 inicia el descenso hasta la carretera autonómica, que recorre durante algo más de 1,5 km, antes de iniciar el ascenso al collado divisor autonómico. La senda cruza el valle del barranco de Piqueras, bajo el castillo de Roita, para volver a ascender hasta enlazar con una pista en la que encontraremos, un poco más adelante, el desvío al histórico castillo y su ermita. El viejo camino de Sos a Petilla desciende por la vaguada. Aprovechando pistas y estrechos caminos, atraviesa el vallado del corral del Echador y continúa por una zona degradada, junto al barranco y sin traza evidente, hasta alcanzar un nuevo vallado y, más adelante, el camino que antiguamente conectaría con el cercano convento de Valenluñana. Este tramo todavía mantiene grandes escalones y buena parte de su pavimento en buen estado hasta alcanzar la localidad de Sos del Rey Católico.

Next to the Hostel of Petilla, GR 1 begins the descent to the regional road, which runs for somewhat more than 1.5 km, before starting the ascent to the regional dividing hill. The path crosses the valley of Piqueras Ravine, under the Castle of Roita, to again climb to connect to a trail on which, a bit further on, we find the turnoff to the historical castle and its hermitage. The old trail of Sos to Petilla descends on the dell, using trails and narrow roads, it crosses through the fenced pen of El Echador and continues through a degraded zone, by a ravine and without a clear track, until reaching a new fence and further on, the trail that formerly would connect to the nearby convent of Valenluñana and which still keeps much of its pavement and great steps in good condition. Finally, GR 1 arrives at Sos del Rey Católico village.

Petilla de Aragón >> Sos del Rey Católico



MIDE	
🕒	Horario / Time: 3 h 40 min
⬆️	Desnivel (+) / Accumulated altitude: 270 m
⬆️	Desnivel (-) / Accumulated altitude: 410 m
📏	Distancia / Distance: 13.9 km
🚶	Tipo de vía / Type of path: Travesía, trek
⚠️	2 severidad del medio / severity of the environment
🗺️	2 orientación en el itinerario / orientation
🏔️	2 dificultad / terrain
🏃	3 esfuerzo necesario / effort required

Respetar la naturaleza y el medio rural por el que caminamos. Show respect for nature and the environment.


Planifica tu viaje y avisa a dónde vas. Plan your trip and let somebody know where you are going.

Utiliza calzado adecuado y llévate el equipo necesario para la excursión (teléfono, agua, etc.). Use adequate footwear and be prepared (take drinking water, a mobile telephone, etc.)

Aunque el itinerario está señalizado, no olvides tomar algunas precauciones, pues la señalización puede haber sufrido daños. Un mapa de la zona siempre ayuda. Although the paths are signalled, remember to take a map of the area.

Recuerda que está prohibido encender fuego. Remember that the lighting of fire is strictly prohibited.

Mantén el entorno limpio. No arrojes basuras. Keep the area clean and tidy. Do not leave any litter.



// Castillo de Roita.



Marcas de seguimiento del sendero de Gran Recorrido
Marks to follow the long-distance path

Continuidad de sendero / Continuity trail
Cambio de dirección / Change of direction
Dirección equivocada / Wrong direction

