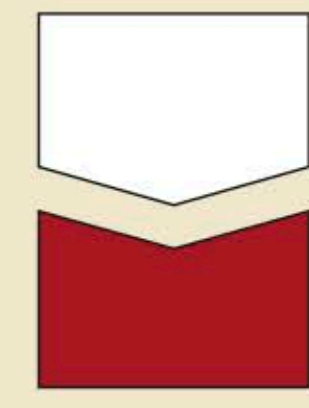
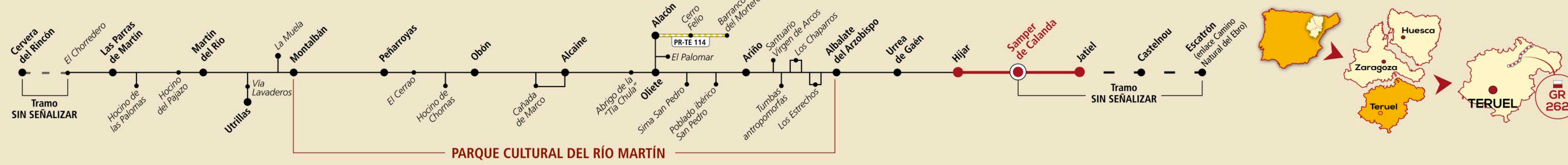


# GR 262

# Río Martín



# Samper de Calanda



**Senderos**  
turísticos de Aragón

**SERVICIOS**

- Arquitectura religiosa
- Arquitectura tradicional
- Arquitectura civil
- Torre
- Judería
- Museo
- Centro de interpretación
- Hotel / Hostal
- Turismo Rural
- Albergue
- Bar
- Ruta de Tambor y del Bombo
- Palanca / Cruce río Martín
- Puente / Viaducto
- Acueducto La Torica
- Molino
- Restaurante
- Centro médico
- Consultorio médico
- Farmacia
- Gasolinera

MIDE Samper de Calanda - Hija	
⌚ Horario / Time: 1 h 40 min	1 severidad del medio / severity of the environment
⬆️ Desnivel (+) / Accumulated altitude: 70 m	2 orientación en el itinerario / orientation
⬆️ Desnivel (-) / Accumulated altitude: 30 m	2 dificultad / difficulty
📏 Distancia / Distance: 7,1 km	2 esfuerzo necesario / effort required
🚶 Tipo de vía / Type of path: Travesía, trek	



**MIDE Samper de Calanda - Jatiel**

⌚ Horario / Time: 1 h	1 severidad del medio / severity of the environment
⬆️ Desnivel (+) / Accumulated altitude: 24 m	2 orientación en el itinerario / orientation
⬆️ Desnivel (-) / Accumulated altitude: 60 m	2 dificultad / difficulty
📏 Distancia / Distance: 4,8 km	2 esfuerzo necesario / effort required
🚶 Tipo de vía / Type of path: Travesía, trek	

**112 S.O.S. ARAGON**

Marcas de seguimiento del sendero de Gran Recorrido

- Marks to follow the long-distance path
- Continuidad de sendero / Continuity trail
- Cambio de dirección / Change of direction
- Dirección equivocada / Wrong direction

El **GR 262 Río Martín** es un sendero de 100 kilómetros apegado al curso alto y medio de este río ibérico. Alumbra en Las Parras de Martín, entre las sierras de San Just, busca al padre Ebro en un intrépido viaje norteño por varias comarcas turolenses en las que surca villas y pueblos de arraigado sabor medieval. También se define como Itinerario Cultural Europeo, pues el grueso de su recorrido lo realiza por el territorio del Parque Cultural del Río Martín, que aglutina un destacado catálogo de pinturas rupestres prehistóricas declaradas Patrimonio de la Humanidad.

The **GR 262 River Martín** is a path some 100 kilometres in length attached to the high and medium part of this Iberian river's course. Lit up in Las Parras de Martín, between the mountains of Sierra de San Just, it searches for the River Ebro in an intrepid journey northwards through various districts of Teruel, in which it ploughs through towns and villages, entrenched in medieval history. It is also defined as a European Cultural Route, given that a large part of its course is carried out in the area of the cultural park, Parque Cultural del Río Martín, which unites a notable display of prehistoric cave paintings declared as World Heritage Sites.

**Samper de Calanda > Hija**

Hacia la mitad de la travesía urbana de la carretera A-224 parte la pista que baja a cruzar el río Martín y que se dirige río arriba a pasar bajo los viaductos del tren. Enlaza con la vía pecuaria que recorre la pradera ribereña de la margen derecha. Cruza el río por una rudimentaria pasarela de madera y prosigue remontando el valle hasta un cercano puente cementado. Lo cruza y toma la pista agrícola que perfila la linde de la finca hasta que, al final de ésta, vuelve a la orilla izquierda por otra palanca de madera. El camino agrícola, al principio muy orlado de vegetación, va descargándose de fronda a medida que progresa entre los campos y la ribera, aunque conserva esbeltos ejemplares de chopos y álamos. Finalmente, el GR llega a un cruce de caminos frente a un vado cementado, ya bajo el caserío de Hija. Atraviesa el vado y remonta la cementada Cuesta del Plano hasta desembocar en la carretera A-224 a la salida de Hija.

Halfway down the urban crossing of the A-224 road the trail starts which descends to cross Martín River and heads upstream to pass under the railway viaducts. It connects with the livestock route that travels the riverside meadow of the right bank. It crosses the river on a rudimentary footbridge and continues up the valley to a nearby cemented bridge, crossing it, and takes the farm trail that outlines the border of the estate until, at its end, it returns to the left bank on another footbridge. The farm road, at first considerably fringed with vegetation, loses foliage as it progresses through the fields and the riverside, although it keeps slender specimens of poplars. Finally, the GR reaches a crossroads opposite a cemented ford, now under the farmhouse of Hija. It crosses the ford and goes up the cemented Cuesta del Plano until leading into A-224 road at the exit of Hija.

**Samper de Calanda > Jatiel**

**¡Tramo en proyecto!**

Se sale de Samper por la A-224 en dirección a Jatiel para tomar a la izquierda el acceso señalizado a la Vía Verde. El GR se integra en la propia Vía en dirección a La Estación de La Puebla de Hija pero, una vez superado el viaducto del tren, la abandona a la derecha por buena pista, pasa junto a unas naves y progresa por la estepa por el que fuera camino vecinal entre ambas localidades. El recorrido roza unas tablas de olivar y junto a un esbelto pino se designa del camino principal a la derecha para descender casi a la altura del río y avanzar por un pasillo entre el cañaveral que conduce hasta el viejo molino harinero. El camino mejora a partir del molino y desemboca en la carretera, junto al acceso a Jatiel.

**Nota.** El GR 262 entre Samper y Jatiel coincide con un tramo de la Vía Verde Val de Zafán y con buena parte de una ruta cicloturista señalizada entre ambas poblaciones.

It comes out of Samper on the A-224 to Jatiel to take, on the left, the marked access to Vía Verde. The GR is integrated into the Vía in the direction of the Station of La Puebla de Hija but, after passing the railway viaduct, leaves it on the right on a good trail, passes by some buildings and continues through the steppe on the former country road through both localities. The route goes by some areas of olive trees and by a slender pine tree, it separates from the main trail to the right, to descend to almost the level of the river and advance on a passageway through the cane field that leads to the old flour mill. The trail improves after the mill and leads into the road, next to the access to Jatiel.


Note. GR 262 between Samper and Jatiel coincides with a stretch of Vía Verde Val de Zafán and with a considerable part of a marked cycle tourist route between both populations.




// Puente Negro de San Carlos sobre el río Martín.



// Vía Verde Val de Zafán.



// Acueducto La Torica.



// Molino harinero en Samper de Calanda.