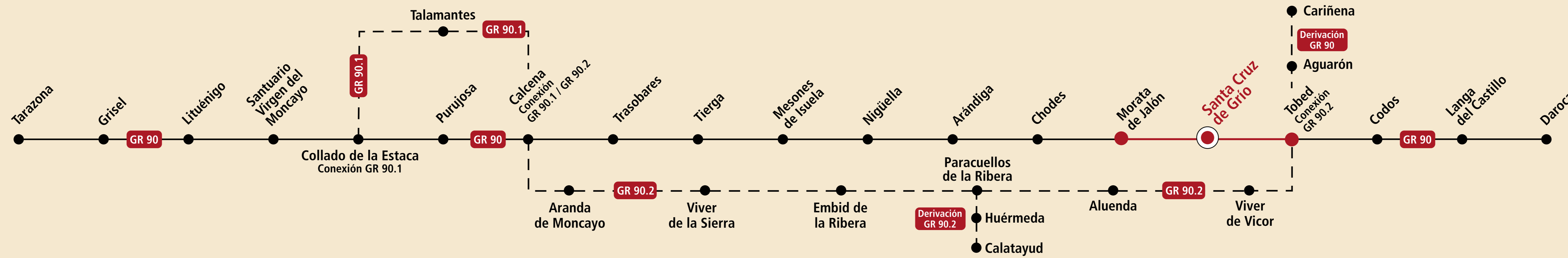



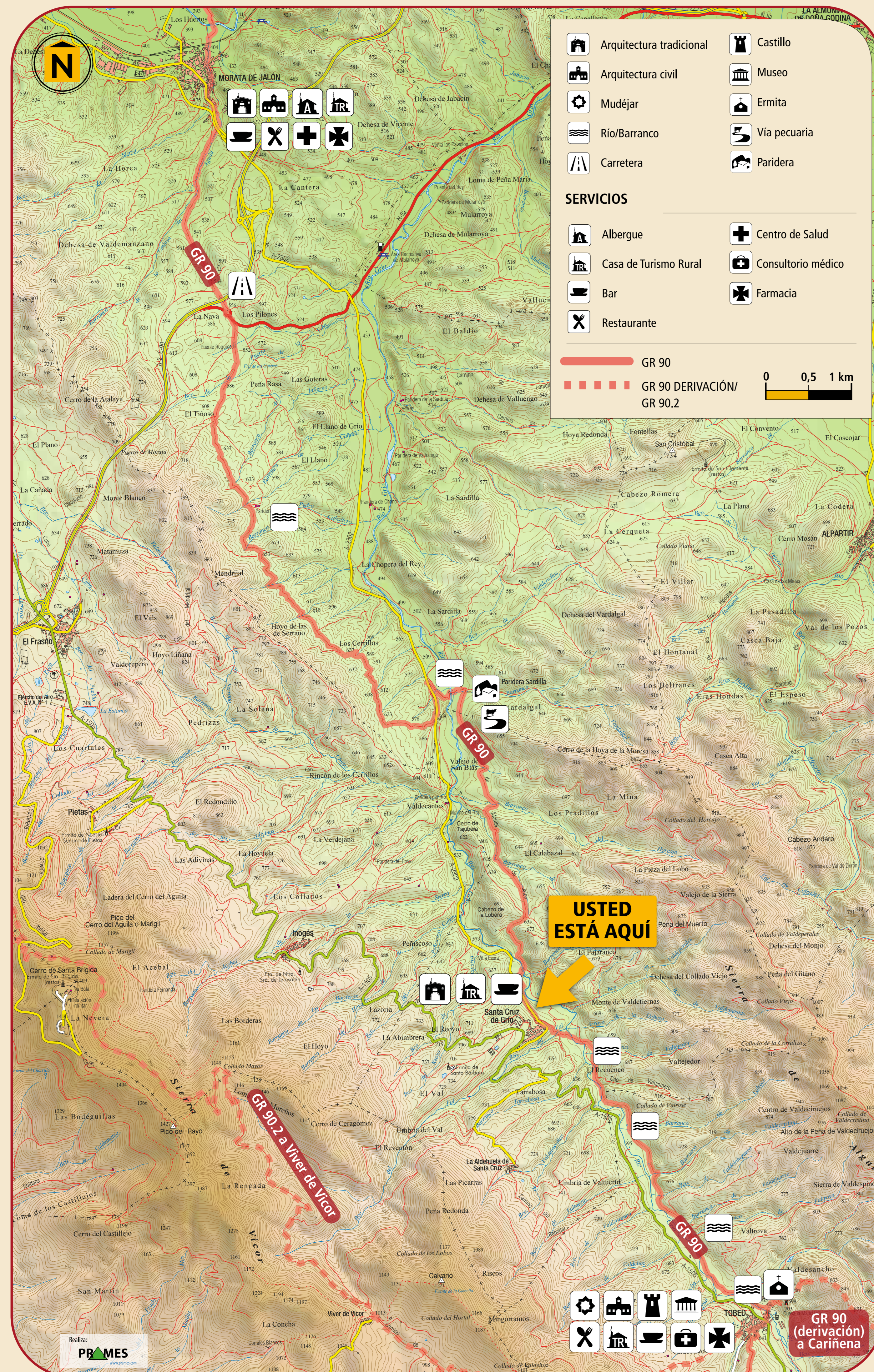
# GR 90 Santa Cruz de Grío



El **GR 90**, con sus variantes GR 90.1 y GR 90.2, constituye uno de los Senderos de Gran Recorrido más importantes de Aragón. Se extiende por el Sistema Ibérico zaragozano, atravesando el macizo del Moncayo y las sierras de la Virgen, Vidor y Algairén, desde Tarazona hasta Daroca, contando a su vez con una derivación desde Tobed hasta Cariñena. El recorrido es una excelente oportunidad para descubrir y conocer caminando algunos de los principales parajes naturales de las serranías ibéricas que perfilan el occidente de la provincia de Zaragoza.

 GR 90, with its branches GR 90.1 and GR 90.2, constitutes one of the most important Long-distance Footpaths of Aragón. It extends through the Zaragoza Iberian System, crossing the massif of the Moncayo and the mountains of Virgen, Vidor and Algairén, from Tarazona to Daroca, with a branch from Tobed to Cariñena. The journey is an excellent opportunity to discover and get to know, by walking, some of the main natural spots of the Iberian mountains that trace the profile of western Saragossa province.

**Senderos**  
turísticos de Aragón




## GR 90

### Santa Cruz de Grío

### Morata de Jalón

El GR 90 inicia su trayecto en dirección norte siguiendo la carretera A-2302, para posteriormente tomar un desvío a la derecha por una pista pavimentada que cruza el río Grío. Continúa atravesando cultivos de secano hasta llegar al cruce donde tiene el punto de inicio el PR-Z-13, el cual debe dejarse atrás, girando dirección oeste hacia el cauce del río Grío, cuyo escaso caudal facilita el vadeo. El camino sigue hasta la carretera A-2302, donde el camino vira drásticamente en dirección sur paralelo al margen de la carretera y tras recorrer unos 400 metros se debe cruzar para continuar por una pista que conecta con la zona denominada popularmente como "Los Cerrillos", con un paisaje de orografía ondulada con una elevada presencia de cultivos de secano. Posteriormente, la pista continúa atravesando la cabecera del barranco Pedro Caballero, la paridera Peñarrasa y El Tiñoso para, poco después, conectar con la carretera N-IIa. El recorrido toma dirección al paso bajo nivel que nos permite franquear la autovía A-2 y seguir por una pista de tierra rodeada de parcelas agrícolas de secano hasta la carretera A-2302. Tras cruzarla, se debe tomar una pista que discurre paralela a la carretera en dirección norte, para finalmente ascender a través de un corto tramo de senda hasta el casco urbano de Morata de Jalón.

 GR 90 starts its route northward following the A-2302 road, to subsequently take a turnoff to the right on a paved trail that crosses the Grío River. It continues through dry crops until reaching the crossing where the PR-Z-13 starts, which is to be left behind, turning west to the course of the Grío River, whose little flow facilitates its fording. The road continues to the A-2302 road, where the road turns drastically southward parallel to the bank of the road and after travelling some 400 metros it must cross to continue on a trail that connects with the zone widely known as "Los Cerrillos", landscape with undulating orography with a high presence of dry crops. Subsequently, the train continues through the head of Pedro Caballero ravine, Peñarrasa farrowing pen and El Tiñoso to shortly thereafter connect with the N-IIa road. The route heads to the underpass that allows us to cross the A-2 motorway and continue on a dirt trail surrounded by dry crop farm plots to the A-2302 road. After crossing it, a trail must be taken that runs parallel to the road northward, to finally ascend by a short stretch of path to the town centre of Morata de Jalón.



// Vista de Morata de Jalón desde el GR 90



// Vista de Santa Cruz de Grío



**Marcas de seguimiento del sendero de Gran Recorrido**  
Marks to follow the long-distance path


-  Continuidad de sendero  
Continuity trail
-  Cambio de dirección  
Change of direction
-  Dirección equivocada  
Wrong direction

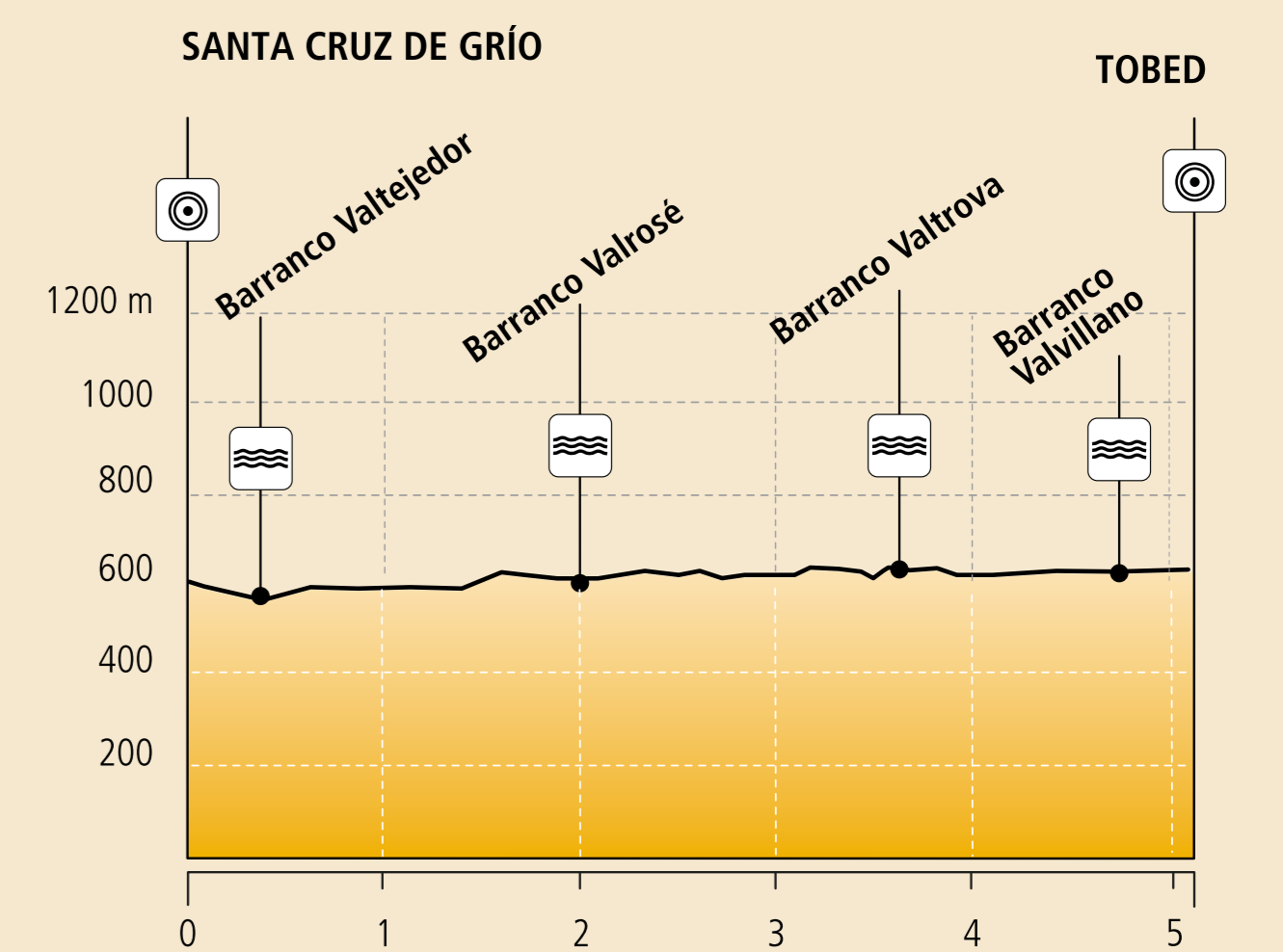
## GR 90

### Santa Cruz de Grío > Tobed











Un poste marca el camino que desciende primero hacia el barranco del Val y posteriormente cruza las aguas del río Grío, retomando el viejo camino de Molina en la confluencia con el barranco de Valtejedor. El camino prosigue por el margen derecho del río Grío, flanqueado por viejos muros que aún hoy protegen los campos de labor dedicados al cultivo de frutales, almendros y olivares. Un amplio cauce seco marca la desembocadura del barranco de Valvillano; tras pasar por esta zona y los restaurados muros de un viejo trujal, a la izquierda aparece el desvío que continúa hacia Aguarón y Cariñena. El ramal principal del GR busca el caserío de Tobed, accediendo a él por el robusto puente, hasta el cruce con la carretera, donde conecta con la variante GR 90.2.










 A post marks the road that descends first to El Val ravine and subsequently crosses the waters of the Grío River, re-taking the old Molina Road in the confluence with Valtejedor ravine. The road continues on the right bank of the Grío River, flanked by old walls that today still protect the fields used for cultivation of fruit, almond and olive trees. A wide dry river bed marks the mouth of Valvillano ravine; after passing through this zone and the restored walls of an old press, to the left appears a turnoff that continues to Aguarón and Cariñena. The main branch of the GR goes to the Tobed hamlet, entering it through the sturdy bridge, to a road crossing, where it connects with the GR 90.2 variant.



## MIDE GR 90 Santa Cruz de Grío-Tobed

 Horario / Time: 1 h 20 min	 1 severidad del medio severity of the environment
 Desnivel (+) / Accumulated altitude: 170 m	 1 orientación en el itinerario orientation
 Desnivel (-) / Accumulated altitude: 130 m	 1 dificultad terrain underfoot
 Distancia / Distance: 5,2 km	 2 esfuerzo necesario effort required
 Tipo de vía / Type of path: Travesía, trek	

## MIDE GR 90 Santa Cruz de Grío-Morata de Jalón

 Horario / Time: 4 h	 1 severidad del medio severity of the environment
 Desnivel (+) / Accumulated altitude: 370 m	 2 orientación en el itinerario orientation
 Desnivel (-) / Accumulated altitude: 580 m	 2 dificultad terrain underfoot
 Distancia / Distance: 15,5 km	 3 esfuerzo necesario effort required
 Tipo de vía / Type of path: Travesía, trek	



Promotor del sendero



Financiado por

