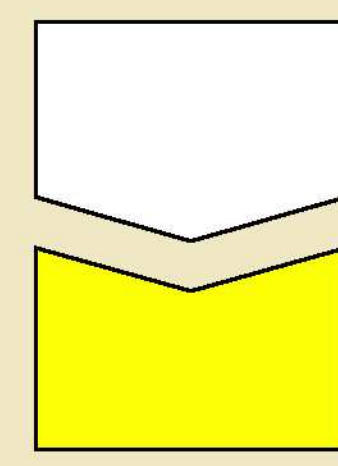
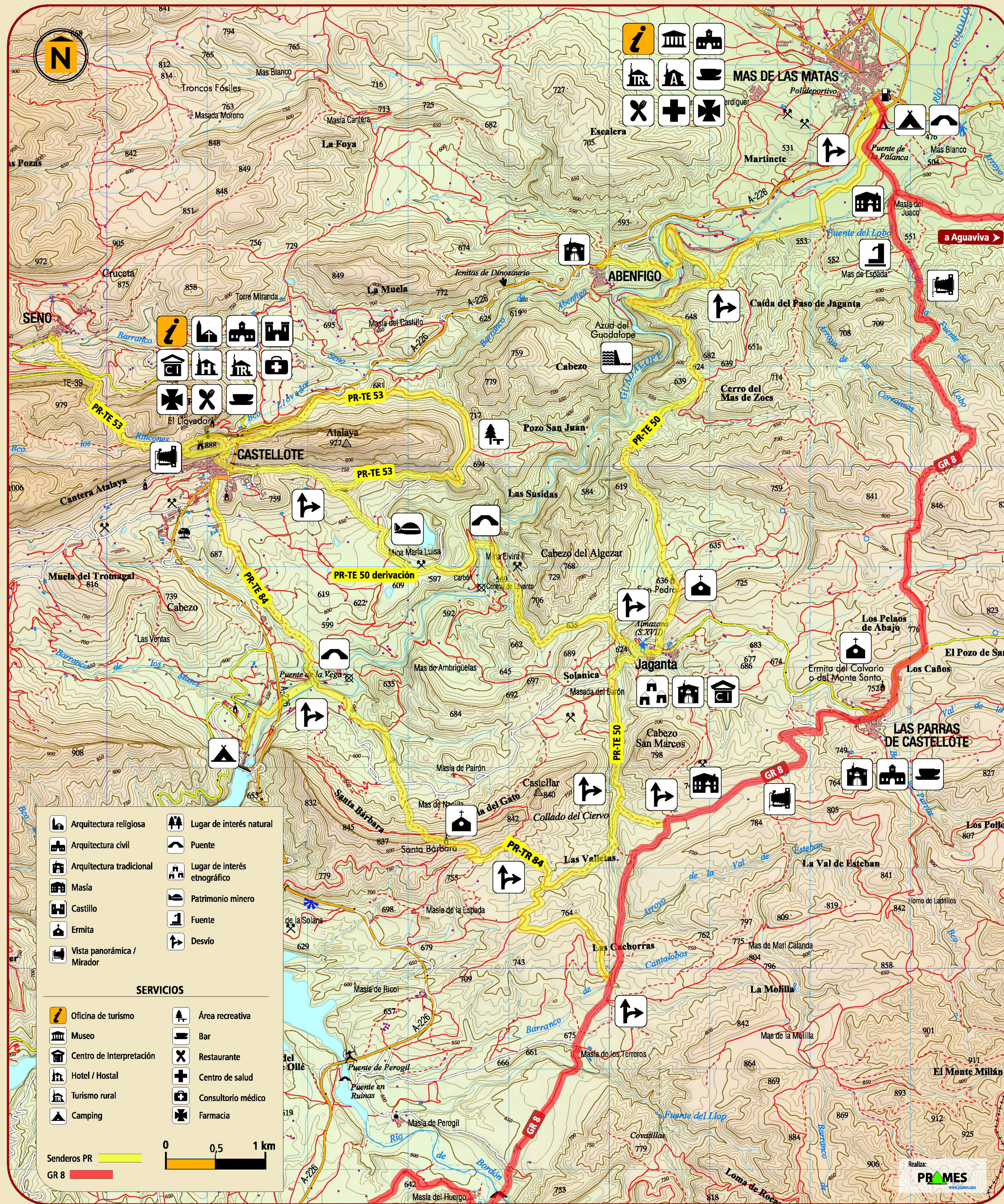


PR-TE 50 DERIVACIÓN PR-TE 84



Castellote

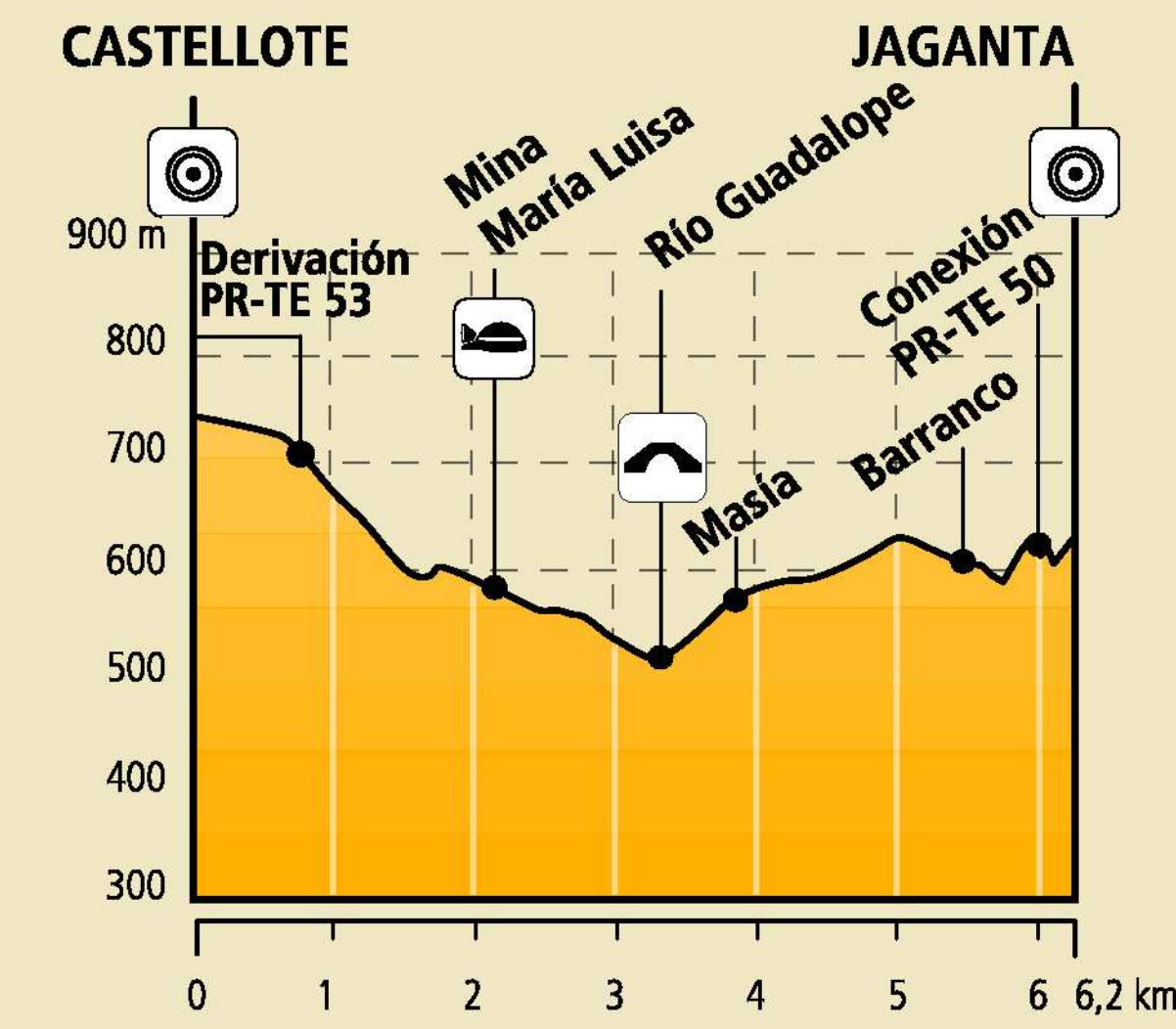
Senderos
turísticos de Aragón



PR-TE 50 Derivación Castellote > Jaganta

Al final del paseo de la Mina (zona Este de Castellote) comienza el camino asfaltado que recorre la base rocosa de la montaña La Atalaya y cuya ruta circular se encuentra señalizada como PR-TE 53. Al cabo de 700 m de camino se produce la separación de ambos PR y esta derivación hacia Jaganta toma la pista a la derecha, que se dirige a la mina María Luisa y la palanca del Guadalope. Cruza el río por el pontarrón y sube por sendero a la masía de Cortés, donde en su camino de acceso una senda a la izquierda sube a la pista superior y enlaza con el antiguo camino que se mete en el pinar. En unos metros corta otra pista forestal y se mantiene subiendo por la ladera del bosque hasta desembocar en un camino agrícola que lleva a una vaguada abancalada de olivos.

El sendero atraviesa una de las últimas terrazas y continúa progresando a media ladera por la margen derecha de un barranco. Sale a una vaguada cultivada y desemboca más arriba en una pista agrícola. Se toma ésta durante 800 m hasta llegar al vallezuelo del arroyo de la Mina, donde un camino a la derecha baja a cruzar su cauce y asciende por estrecha calzada a la carretera. El sendero obvia el desvío de acceso al pueblo y baja por el arcén hasta el puente carretero sobre el barranco. Sin llegar a cruzarlo toma un entrador a la izquierda que, en pocos metros, llega a un claro herboso bajo el pueblo donde conecta con el sendero PR-TE 50, que procede de Las Parras de Castellote (GR 8) y que, tras subir a Jaganta, continúa su travesía hacia Abenfigo y Mas de las Matas.



MIDE		PR-TE 50 Derivación	Castellote-Jaganta
🕒	Horario / Time: 1 h 40 min	⚠️ 1	severidad del medio / severity of the environment
📏	Desnivel (+) / Accumulated altitude: 170 m	🏞️ 2	orientación en el itinerario / orientation
📏	Desnivel (-) / Accumulated altitude: 295 m	🏞️ 2	difficultad / difficulty
📏	Distancia / Distance: 6,2 km	🏞️ 2	esfuerzo necesario / effort required
🚶	Tipo de vía / Type of path: Travesía, track	* Condiciones de verano, tiempos estimados según criterio MIDE, sin paradas.	

At the end of Paseo de la Mina (East zone of Castellote) begins the paved road that runs along the rocky base of La Atalaya mountain and whose circular route is marked as PR-TE 53. After 700 m of road PRs separate and this bypass to Jaganta takes the trail to the right, which heads to the María Luisa mine and the Guadalope footbridge. It crosses the river on the footbridge and goes up the footpath to the Cortés farmhouse, where on its access road a path to the left ascends to the higher trail and connects with the old road that enters the pine forest. In a few metres, it cuts another forest trail and continues going up the slope of the forest until opening into a farm road that leads to a terraced dell of olive trees.

The footpath crosses one of the last terraces and continues progressing on the slope on the right bank of a ravine. It comes out into a cultivated dell and opens further up into a farm trail, which is taken for 800 m until arriving at the valley of the Mine stream, where a lane to the right descends to cross its course and ascends on a narrow path to the road. The footpath leaves behind the diversion for entrance to the village and descends the shoulder to the road bridge over the ravine. Without crossing it, it takes an access path to the left which, in a few metres, reaches a grassy clearing below a village where it connects with PR-TE 50 footpath, that comes from Las Parras de Castellote (GR 8) and that after ascending to Jaganta, continues its route to Abenfigo and Mas de las Matas.


MIDE		PR-TE 84	Castellote-Conexión con GR 8 Las Parras de Castellote-Las Planas
🕒	Horario / Time: 2 h 40 min	⚠️ 1	severidad del medio / severity of the environment
📏	Desnivel (+) / Accumulated altitude: 300 m	🏞️ 2	orientación en el itinerario / orientation
📏	Desnivel (-) / Accumulated altitude: 345 m	🏞️ 2	difficultad / difficulty
📏	Distancia / Distance: 8 km	🏞️ 2	esfuerzo necesario / effort required
🚶	Tipo de vía / Type of path: Travesía, track	* Condiciones de verano, tiempos estimados según criterio MIDE, sin paradas.	

PR-TE 84 Castellote > Ermita de Santa Bárbara > Conexión GR 8 y PR-TE 50

Desde la calle Marques de Lema (carretera A-226) baja a la izquierda la calle del Pantano que luego, al final de las casas, se convierte en camino que sale a una zona de granjas. Superadas éstas se convierte en ancho paso peatonal, en algunos tramos entremurado, que sigue descendiendo por la margen izquierda del barranco del Macario hasta el puente de la Vega. Aquí se produce la conexión caminera del ramal señalado que conduce al camping municipal (1,2 km).

El PR cruza el puente y sigue camino río abajo. Poco después, deja la pista principal y toma a la izquierda una secundaria que posteriormente cambia por un sendero que sube al arruinado mas de Cortés y que luego aboca en la carretera de Jaganta. La cruza y retoma el sendero de la Umbria que trepa por la ladera emboscada hacia el filo del escarpe donde se levanta la ermita de Santa Bárbara, con buenas vistas panorámicas. El PR se aferra a la pista que desciende por el pinar de la otra vertiente, dejando varios cruces viales, hasta alcanzar el fondo amplio de una val donde se produce una ramificación de la ruta.

La pista principal sigue un par de kilómetros más hasta conectar con el GR 8 (Las Planas), mientras que a la izquierda sale una pista menor que se introduce por la margen pinariega de la vaguada en dirección a Jaganta y al GR 8 (Las Parras de Castellote). La pista se convierte en sendero y más abajo cruza el barranco y entronca con el PR-TE 50, donde finaliza. El PR-TE 50 nos ofrece la posibilidad de regresar a Castellote por Jaganta conformando así una excursión circular.



// Vista de la Mina María Luisa (PR-TE 50 Derivación).

From calle Marques de Lema (road A-226) it descends calle del Pantano to the left which later, after the houses, becomes a road that comes out into a farm zone. Past these, it becomes a wide walking path, in some stretches, between walls, that continues descending the left bank of El Macario ravine to the Vega bridge. Here there is a road connection to a marked branch that leads to the municipal campsite (1.2 km).

The PR crosses the bridge and continues downstream. Soon afterward, it leaves the main trail and takes a secondary one to the left that subsequently changes to a footpath that ascends to the ruins of Mas de Cortés and then opens into the road of Jaganta. Crossing it, it retakes the Umbria footpath that climbs the wooded slope to the edge of the escarpment where Santa Barbara hermitage stands, with good panoramic views. The PR remains on the trail that descends through the pines of the other slope, passing several crossroads, until reaching the wide bottom of a valley where the route branches off.

The main trail continues a couple of kilometres more until connecting with GR 8 (Las Planas), while on the left a minor trail goes out that enters the pine forest side of the dell toward Jaganta and to GR 8 (Las Parras de Castellote). The trail becomes a footpath and further down, crosses the ravine and connects with PR-TE 50, where it ends. PR-TE 50 offers us the possibility of returning to Castellote through Jaganta thus completing a circular route.

Marcas de seguimiento de senderos de Pequeño Recorrido
Marks to follow the short-distance path

- Continuidad de sendero / Continuity trail
- Cambio de dirección / Change of direction
- Dirección equivocada / Wrong direction

Ante cualquier emergencia
llama al 112

S.O.S. ARAGON

Promotor del sendero:



Financiado por:

