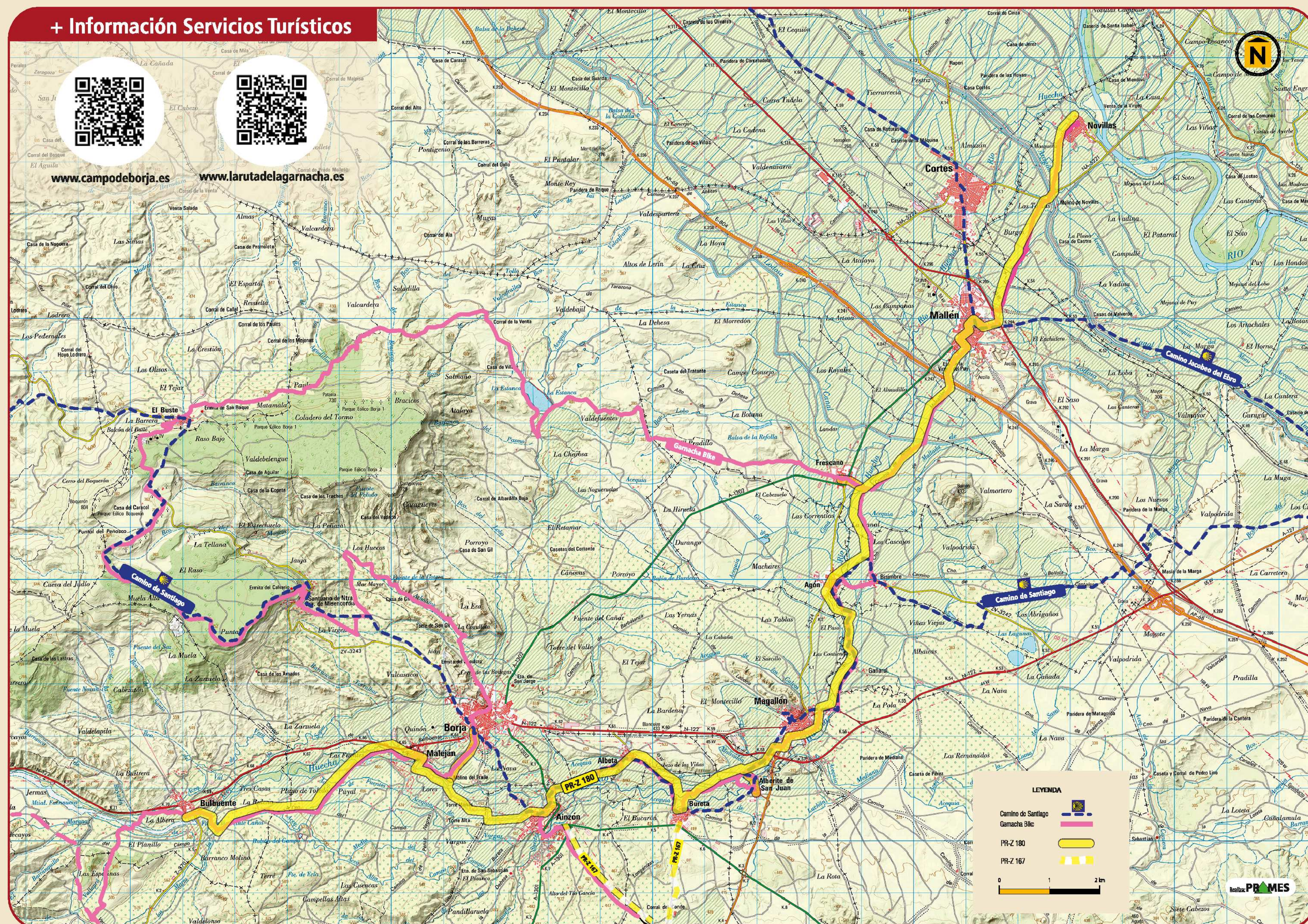


PR-Z 180 Novillas

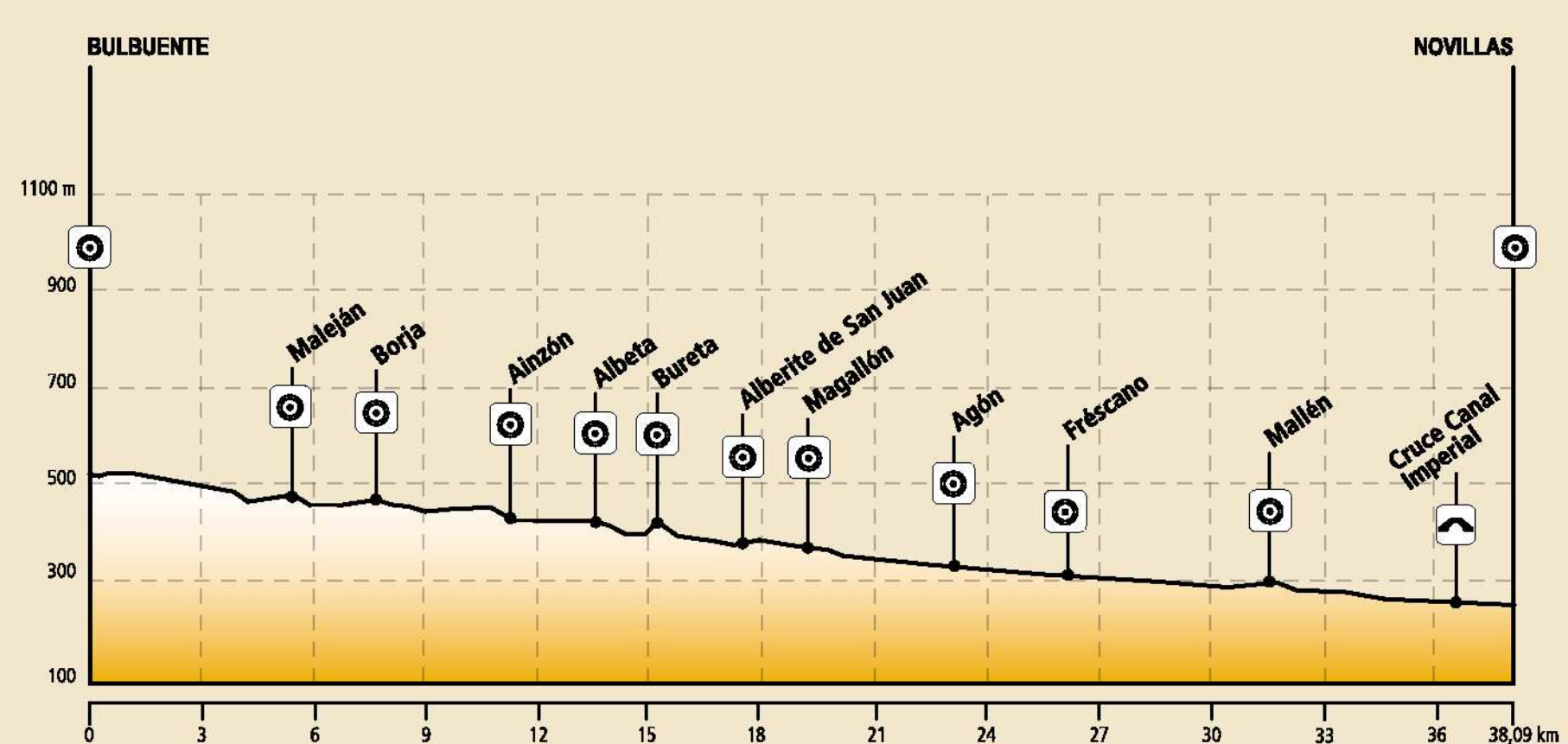




Senderos
turísticos de Aragón



La Red de Senderos de la Comarca Campo de Borja se extiende a lo largo y ancho de este territorio de alma vitivinícola comunicando los 18 municipios que lo componen. Sus nueve rutas con casi 250 kilómetros señalizados se despliegan por la geografía rural y agrícola de este espacio transicional entre el valle del Ebro y el Sistema Ibérico, arropado por la imagen totémica y omnipresente del Moncayo que perfila sus 2.314 m de altitud en la línea del cielo borjana.

The Trails Network of Campo de Borja District extends across the length and breadth of this land with winegrowing soul, connecting the 18 municipalities that comprise it. Its nine routes, with almost 250 marked kilometres runs through the rural and agricultural countryside of this transitional space between the Ebro Valley and the Iberian System, sheltered by the totemic and omnipresent image of the Moncayo with its 2,314 m high profile on the Borjan skyline.



MIDE PR-Z 180	SENDERO DE LA HUECHA
Horario / Time	8 h
Desnivel (+) / Accumulated altitude	325 m
Desnivel (-) / Accumulated altitude	35 m
Distancia / Distance	38 km
Tipo de vía / Type of path	Travesía, trek
Severidad del medio / Severity of the environment	1
Orientación en el itinerario / Orientation	1
Dificultad / Terrain underfoot	1
Esfuerzo necesario / Effort required	4

>>> Sendero de la Huecha

El Sendero de la Huecha (PR-Z 180) recorre las vegas fércas de este modesto río que alumbran las aguas veneras del Moncayo. Desde Bulbunte el itinerario de este Sendero Turístico discurre en sentido descendente por caminos agrícolas hermanando los pueblos ribereños del Campo de Borja hasta su finalización en Novillas, a orillas del Ebro, donde enlaza con el Camino Natural y Jacobeo del Ebro.

Comparte buena parte del recorrido con otras 2 grandes rutas de gran significado comarcal: el Camino de Santiago castellano-aragonés y la Garnacha Bike. Cualquiera de estas tres propuestas de senderismo y cicloturismo son un buen medio para descubrir los paisajes vitivinícolas del Campo de Borja declarado Espacio de Interés Turístico de Aragón (EITA).

The Footpath of the Huecha (PR-Z 180) travels the fertile valleys of this modest river, illuminated by the Moncayo waters. From Bulbunte, the itinerary of this Tourist Footpath runs in descent along farm roads, linking the riverside villages of Campo de Borja until its end at Novillas, on the banks of the Ebro, where it links with the Jacobean Ebro Nature Trail. It shares a good part of the route with 2 more long-distance footpaths of great district importance: Castilian-Aragonese Camino de Santiago and Garnacha Bike. Any of these three hiking and cycling tourism options are a good way to discover the winegrowing landscapes of Campo de Borja, declared Area of Touristic Interest of Aragón (EITA).

Ante cualquier emergencia llama al 112

MIDE es un sistema de comunicación entre excursionistas para valorar y expresar las exigencias técnicas y físicas de los recorridos. Su objetivo es unificar las apreciaciones sobre la dificultad de las excursiones para permitir a cada practicante una mejor elección. Valoración de 1 a 5 puntos, de menos a más.

MIDE is a system of communication between hikers to value and express the technical and physical demands of the journeys. Its objective is to unify the evaluations regarding the difficulty of the excursions to allow each hiker to make a better choice. Evaluation of 1 to 5 points, from fewer to more.

Más información: www.montanassegura.com

Promotor del sendero:
CAMPO DE BORJA

Financiado por:
asomo
Asociación de Senderos de Aragón

LEADER

Unión Europea
Fondo Europeo Agrícola de Desarrollo Rural
Ayuda a crecer en las zonas rurales

GOBIERNO DE ARAGON

Fotos: R. Roquero y Prames