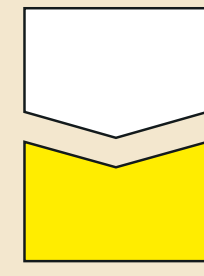


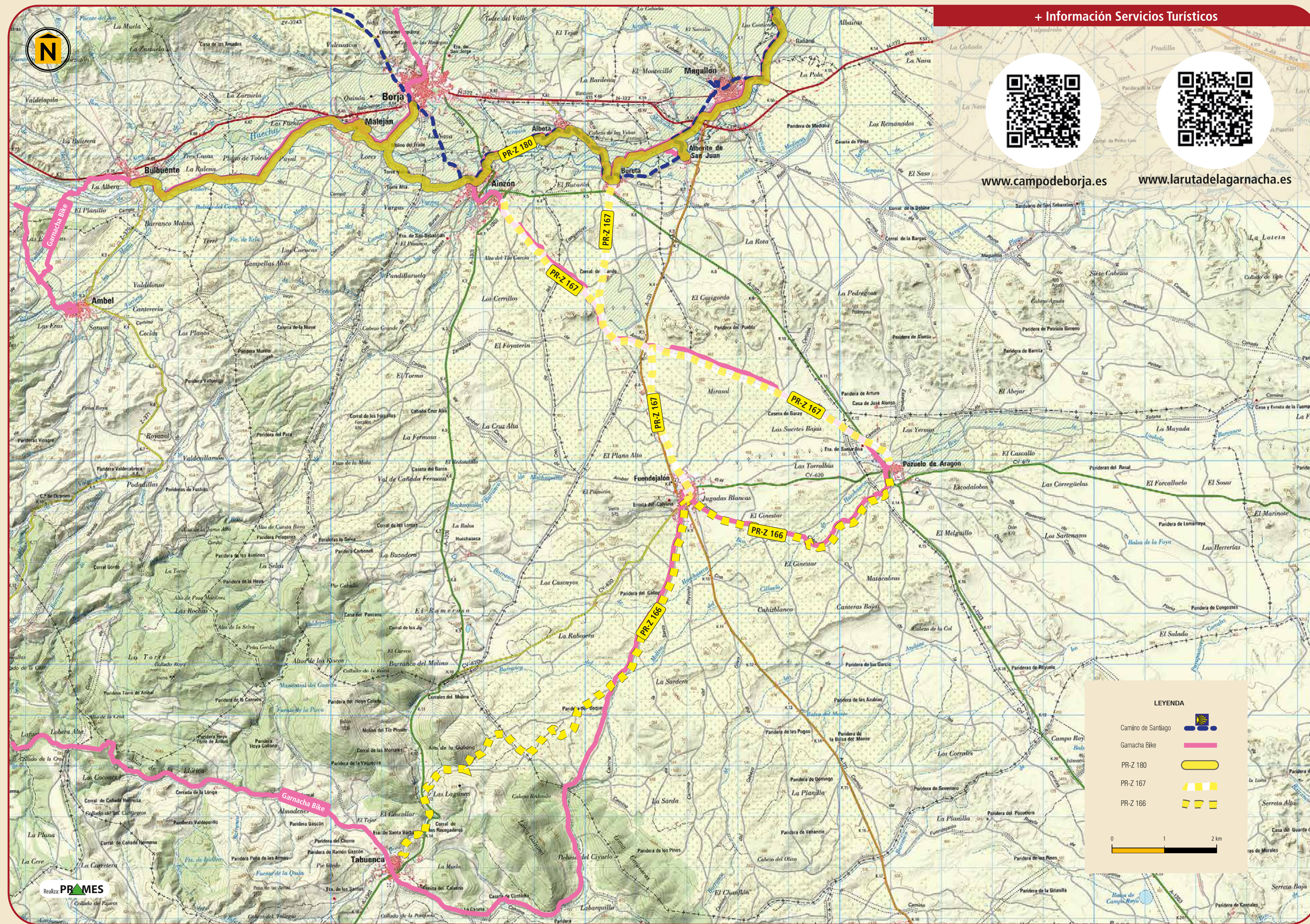
PR-Z 166



Tabuénca

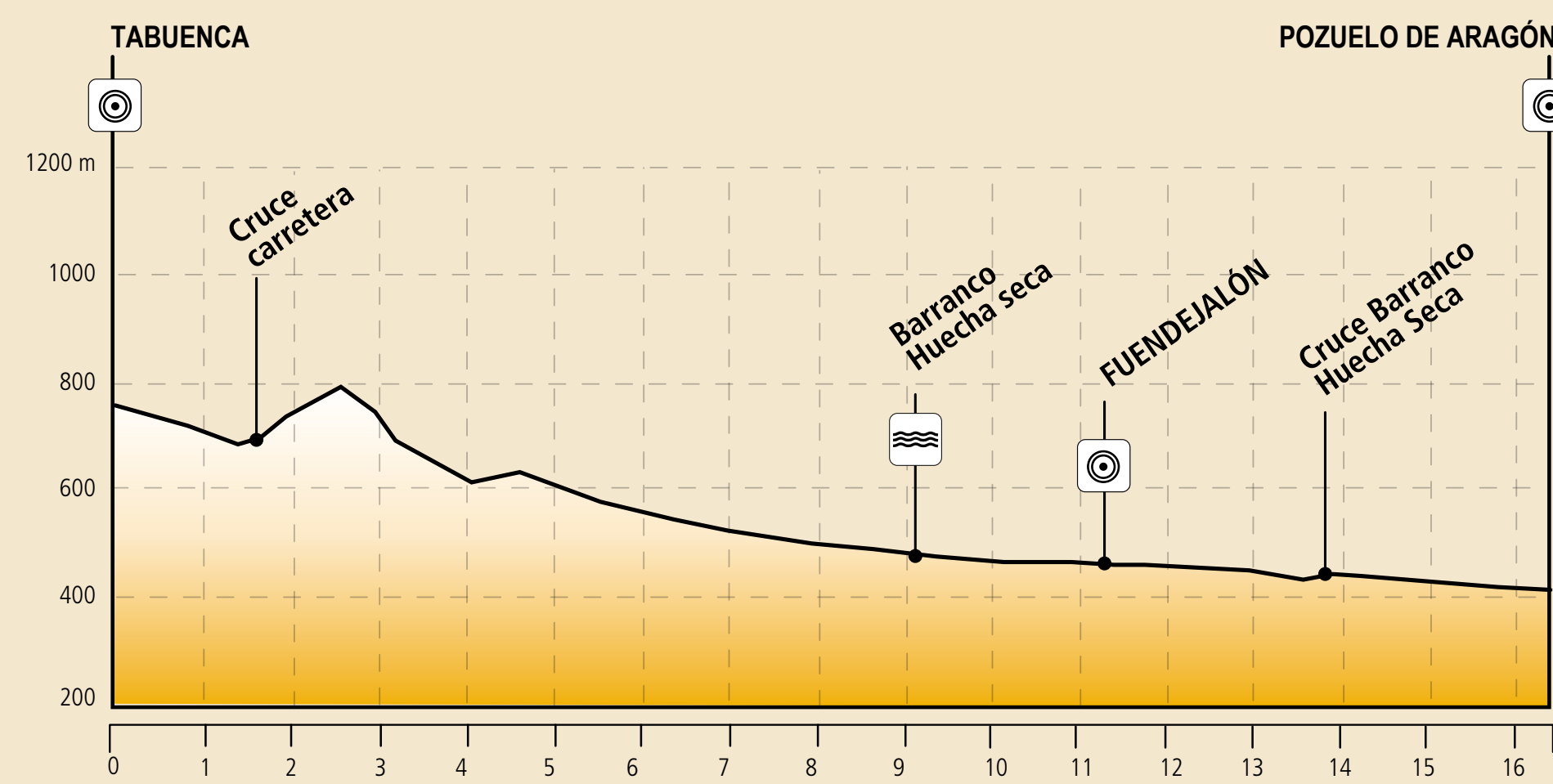
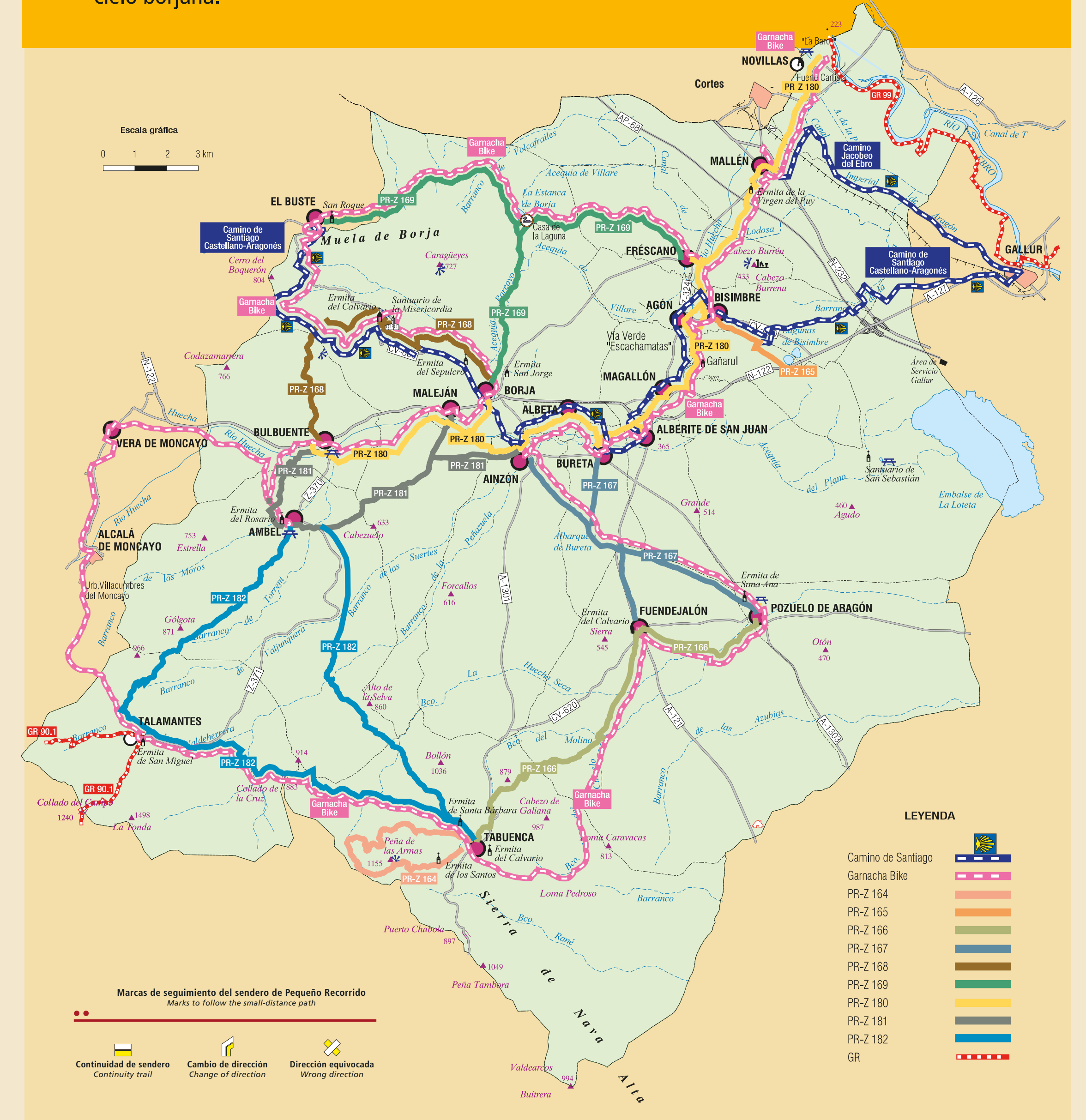


Senderos
turísticos de Aragón



La Red de Senderos de la Comarca Campo de Borja se extiende a lo largo y ancho de este territorio de alma vitivinícola comunicando los 18 municipios que lo componen. Sus nueve rutas con casi 250 kilómetros señalizados se despliegan por la geografía rural y agrícola de este espacio transicional entre el valle del Ebro y el Sistema Ibérico, arropados por la imagen tótemica y omnipresente del Moncayo que perfila sus 2.314 m de altitud en la línea del cielo borjana.

The Trails Network of Campo de Borja District extends across the length and breadth of this land with winegrowing soul, connecting the 18 municipalities that comprise it. Its nine routes, with almost 250 marked kilometres runs through the rural and agricultural countryside of this transitional space between the Ebro Valley and the Iberian System, sheltered by the totemic and omnipresent image of the Moncayo with its 2,314 m high profile on the Borjan skyline.



MIDE PR-Z 166 Sendero de las Garnachas	TABUENCA-FUENDEJALÓN -POZUELO DE ARAGÓN
⌚ Horario / Time	3 h 55 min
▲ Desnivel (+) / Accumulated altitude	465 m
▼ Desnivel (-) / Accumulated altitude	100 m
≡ Distancia / Distance	16,4 km
C Tipo de vía / Type of path	Travesía, trek
▲ Severidad del medio / Severity of the environment	1
📍 Orientación en el itinerario / Orientation	1
👣 Dificultad / Terrain underfoot	1
💪 Esfuerzo necesario / Effort required	3

* Condiciones de verano, tiempos estimados según criterio MIDE, sin paradas.



➤➤➤ **Sendero de las Garnachas PR-Z 166**

El PR-Z 166 conecta las tres localidades más meridionales de la Comarca y más distantes de los agros abonados del corredor huechano. La ruta remonta las secas y esteparias cañadas que descienden de los cerros y lomas de La Galiana y que dan paso a un valle interior donde se encuentra Tabuénca, al pie de las estribaciones de la Sierra de Nava Alta. El recorrido coincide casi en su totalidad con el que realiza la ruta perimetral cicloturista Garnacha Bike.

PR-Z 166 connects the three southernmost localities of the District and most distant from the fertile fields of the Huecha corridor. The route goes over dry mountainous glens that descend from the mountains and hills of La Galiana and open into an inner valley where Tabuénca is located, in the foothills of Sierra de Nava Alta. The route coincides almost entirely with the Garnacha Bike cycling tourism perimeter route.

Ante cualquier emergencia llama al 112

S.O.S. ARAGON

MIDE es un sistema de comunicación entre excursionistas para valorar y expresar las exigencias técnicas y físicas de los recorridos. Su objetivo es unificar las apreciaciones sobre la dificultad de las excursiones para permitir a cada practicante una mejor elección. Valoración de 1 a 5 puntos, de menos a más.

MIDE is a system of communication between hikers to value and express the technical and physical demands of the journeys. Its objective is to unify the evaluations regarding the difficulty of the excursions to allow each hiker to make a better choice. Evaluation of 1 to 5 points, from fewer to more.

Más información: www.montanasegura.com

Fotos: R. Regueiro y Pares

